

**Cerema**

Normandie Centre

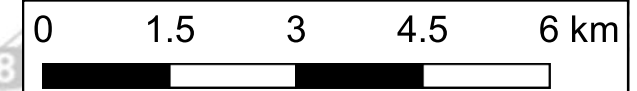
## Atlas des zones inondées par le Fusain en 2016

Communes concernées

### Légende

#### Classes de hauteur d'eau

- 0 - 0,5 m
- 0,5 - 1,0 m
- 1,0 - 1,5 m
- 1,5 - 2,0 m
- > 2,0 m
- Zones déconnectées
- Limites communales



Fond : Scan Express © IGN  
 Réalisation : Cerema Normandie-Centre - site de Blois  
 Date : juillet 2020





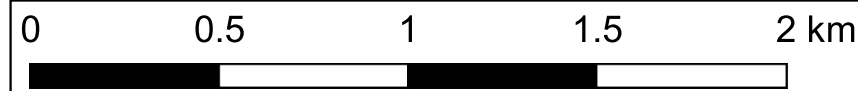
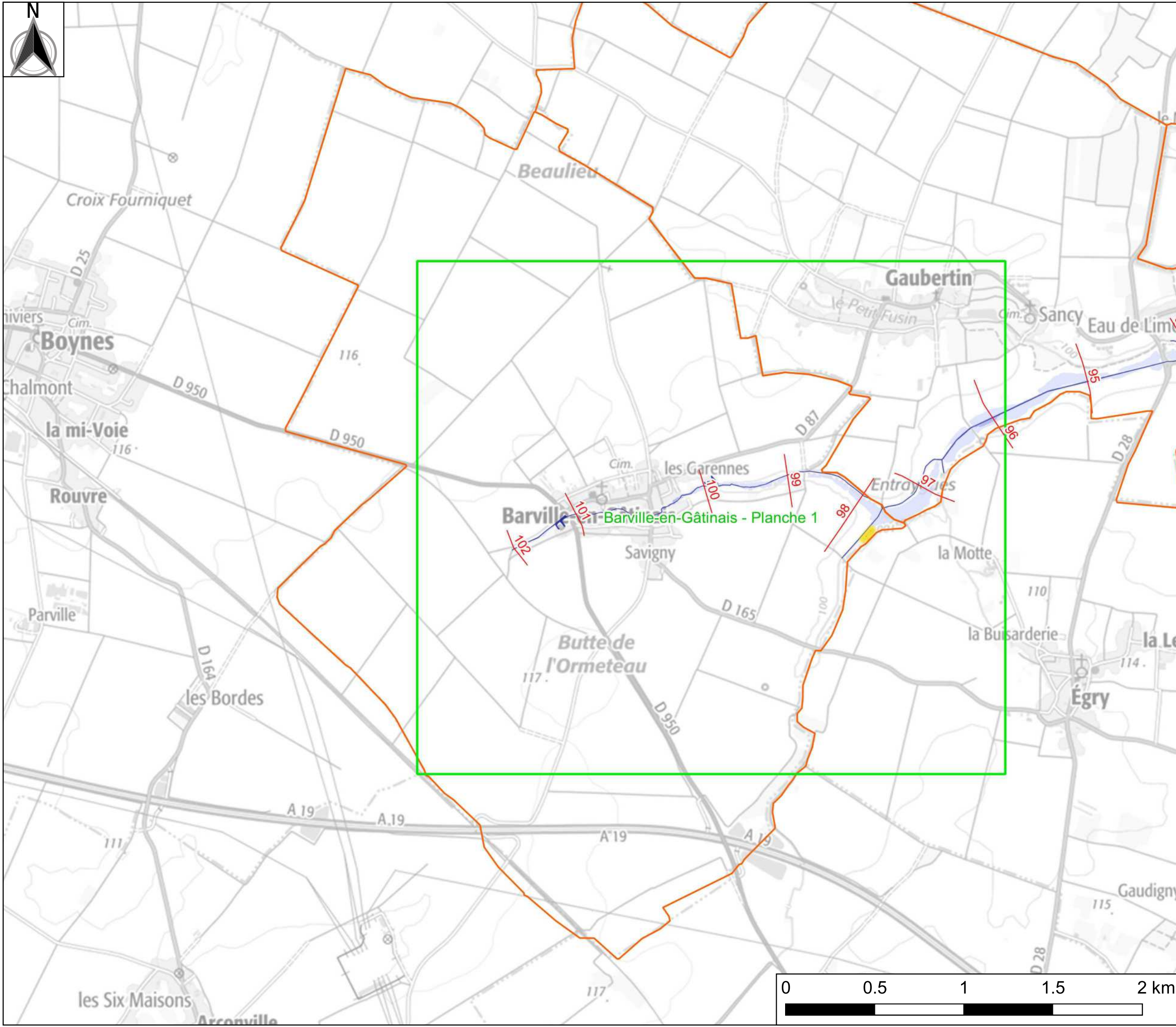
# Atlas des zones inondées par le Fusain en 2016

## Barville-en-Gâtinais

### Légende

#### Classes de hauteur d'eau

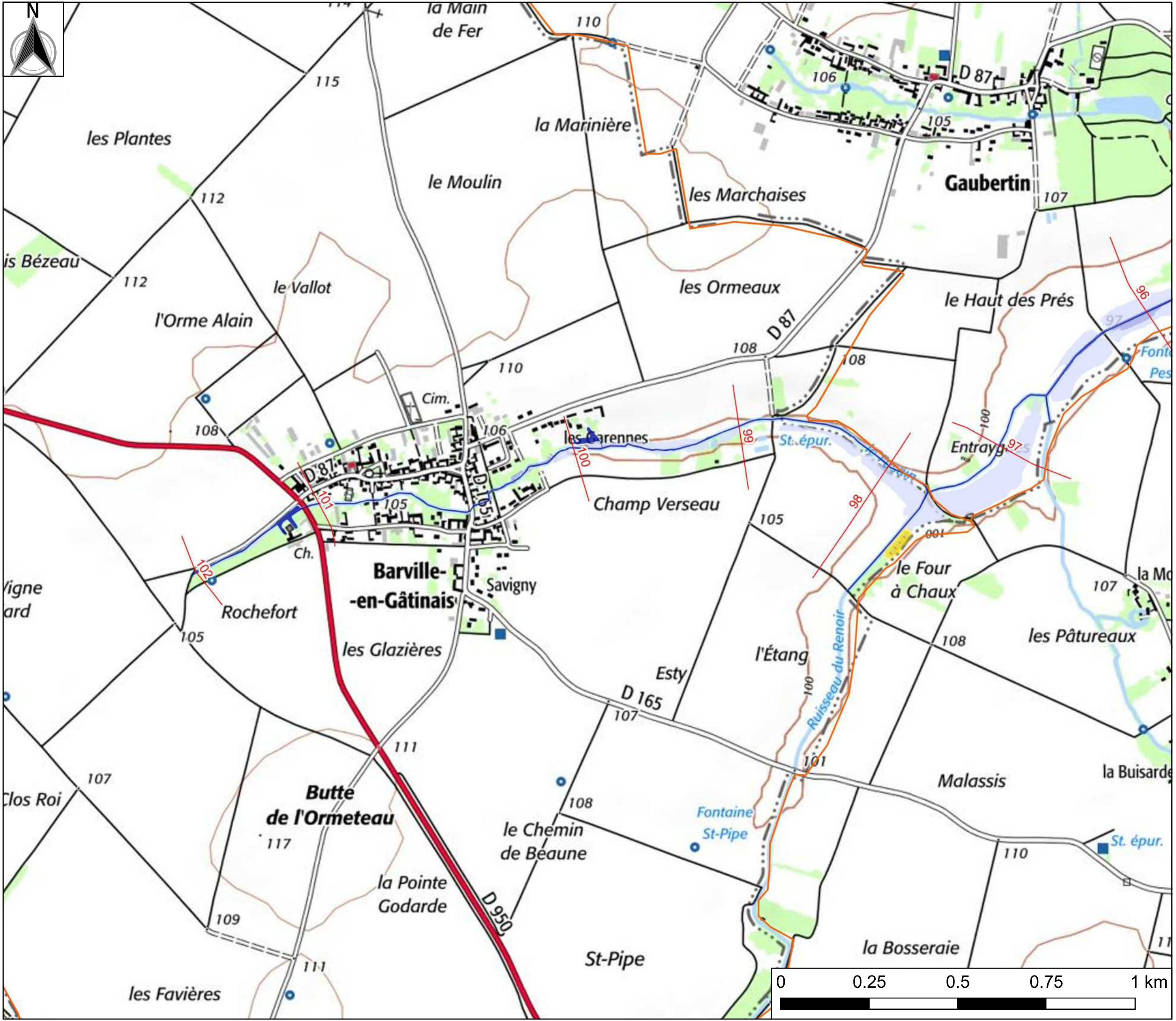
-  0 - 0,5 m
-  0,5 - 1,0 m
-  1,0 - 1,5 m
-  1,5 - 2,0 m
-  > 2,0 m
-  Zones déconnectées
-  Isocotes (mNGF)
-  Planches atlas
-  Limites communales







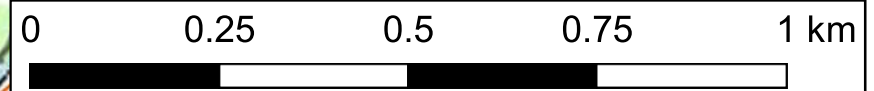
**Atlas des zones inondées par le Fusain en 2016**  
-  
**Barville-en-Gâtinais**  
Planche 1



**Légende**

**Classes de hauteur d'eau**

- 0 - 0,5 m
- 0,5 - 1,0 m
- 1,0 - 1,5 m
- 1,5 - 2,0 m
- > 2,0 m
- Zones déconnectées
- Isocotes (mNGF)
- Limites communales







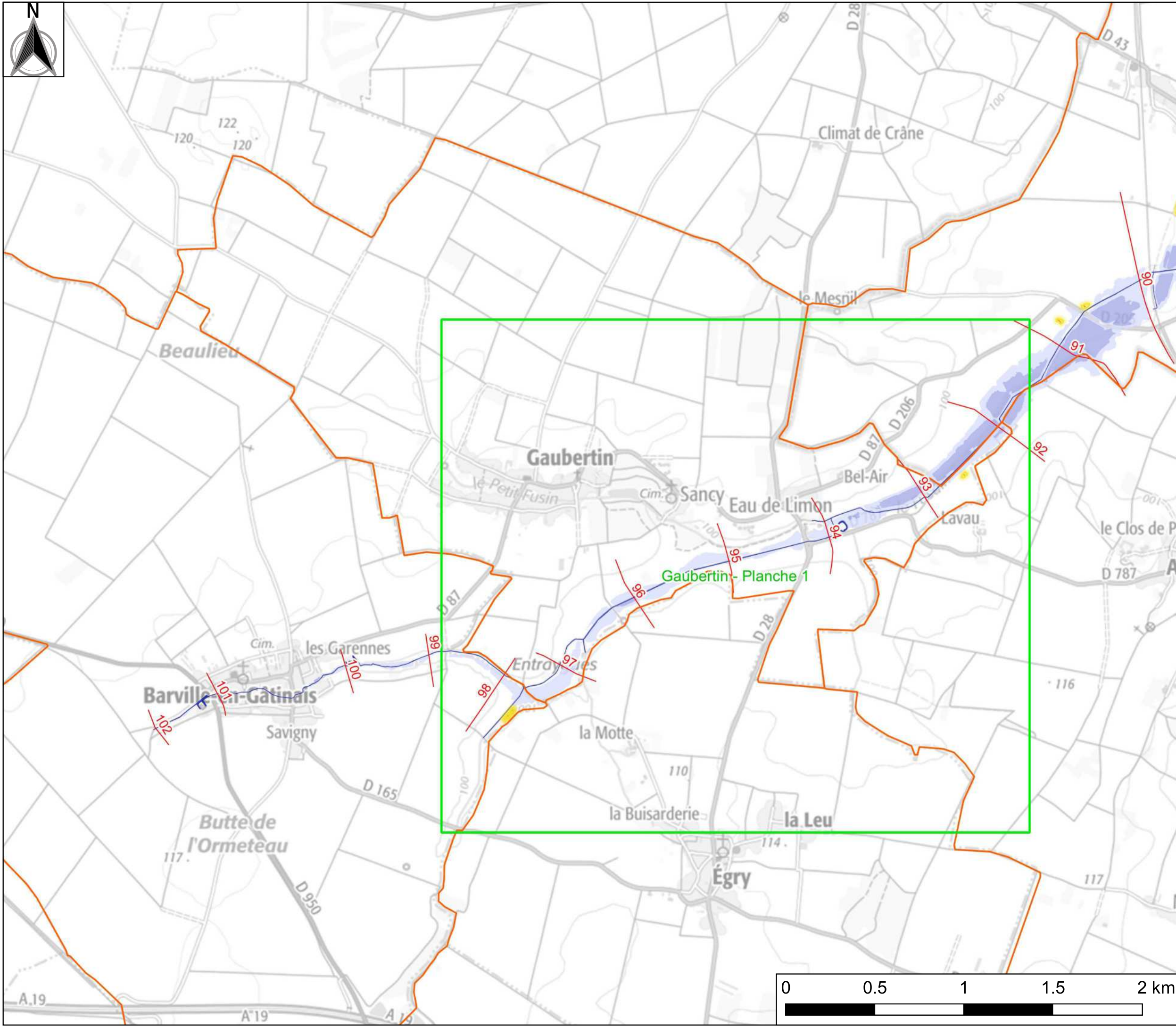
# Atlas des zones inondées par le Fusain en 2016

## Gaubertin

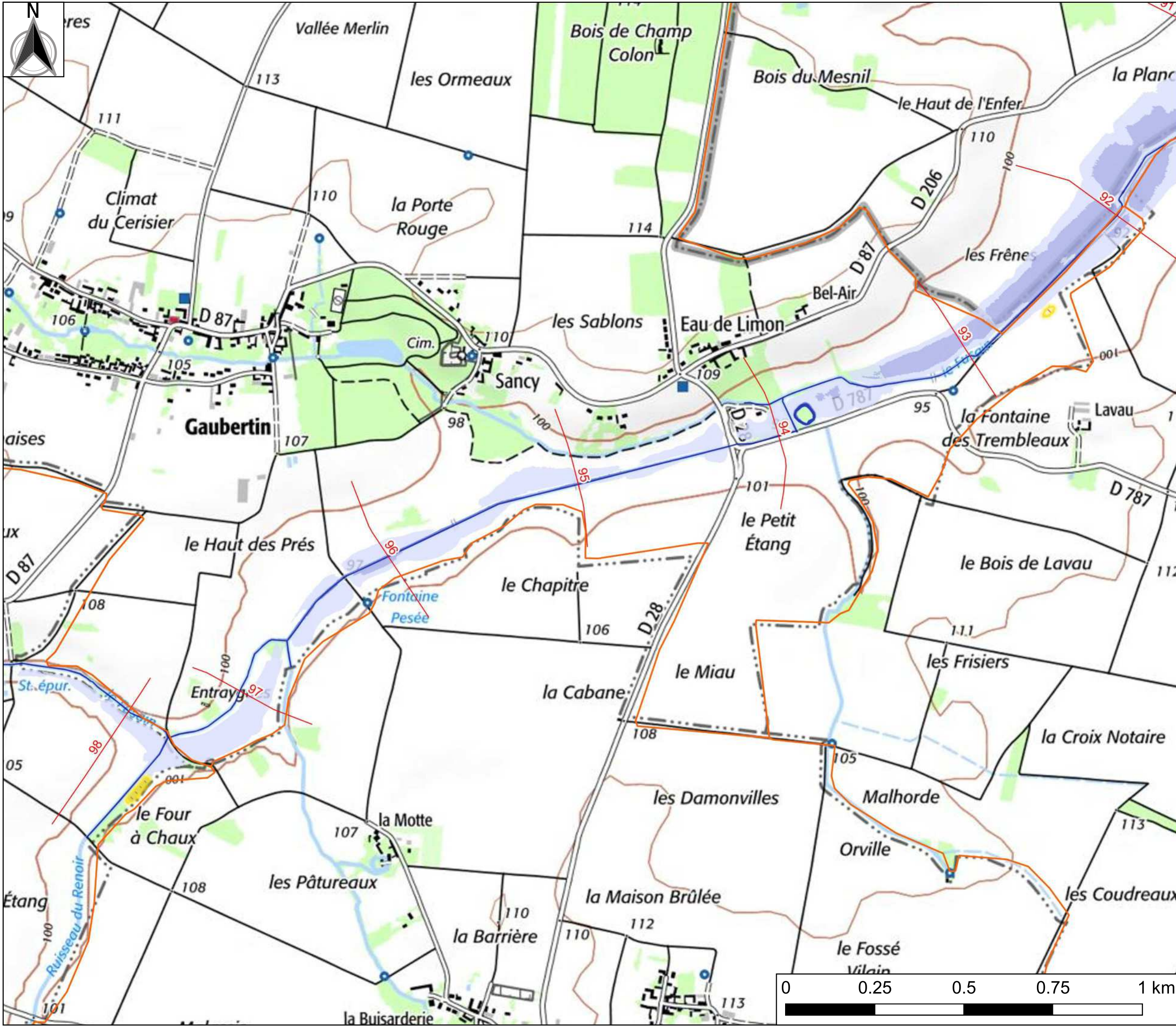
### Légende

#### Classes de hauteur d'eau

- 0 - 0,5 m
- 0,5 - 1,0 m
- 1,0 - 1,5 m
- 1,5 - 2,0 m
- > 2,0 m
- Zones déconnectées
- Isocotes (mNGF)
- Planches atlas
- Limites communales







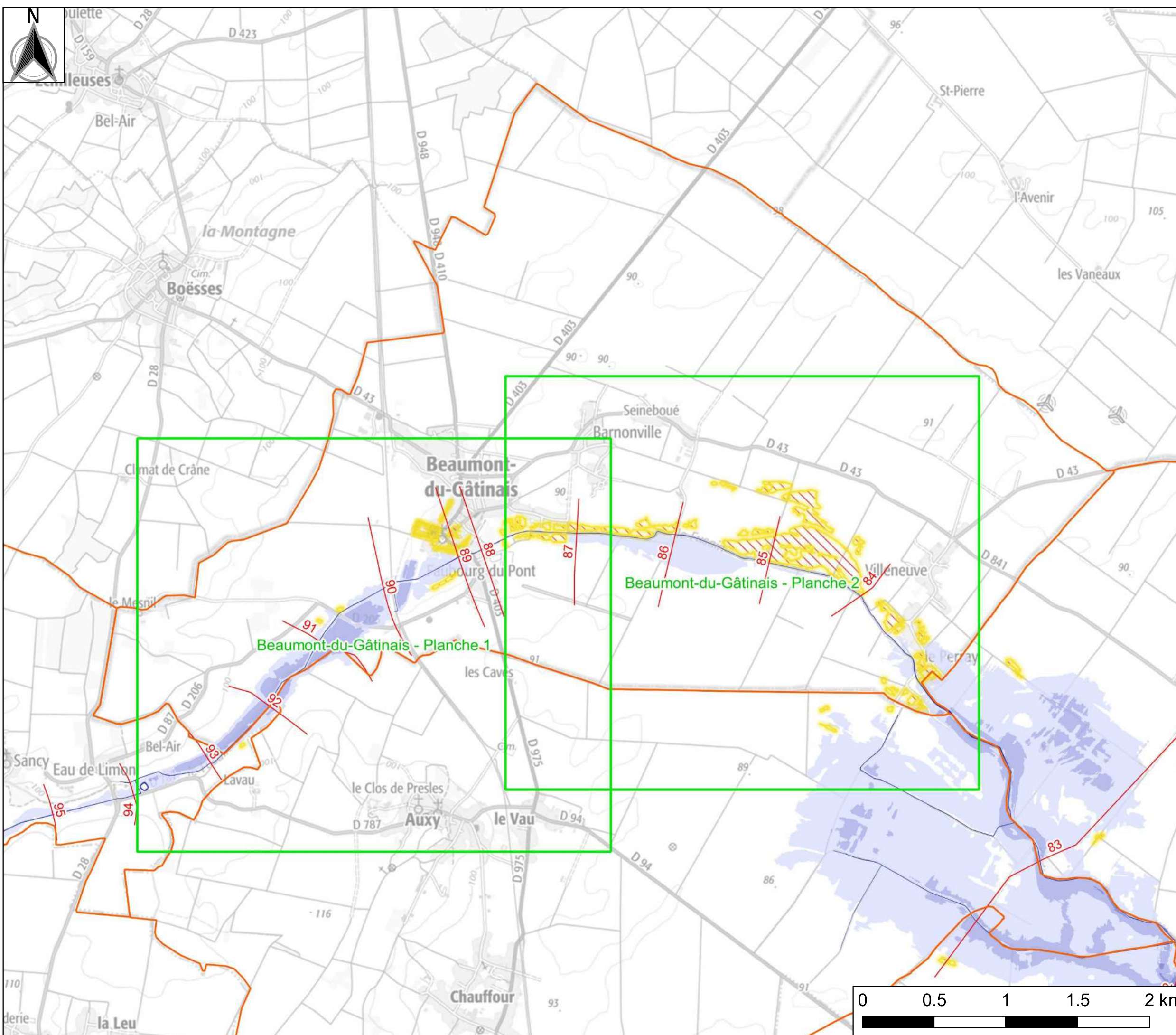
**Atlas des zones inondées par le Fusain en 2016**  
-  
**Gaubertin**  
Planche 1

**Légende**

**Classes de hauteur d'eau**


- 0 - 0,5 m
- 0,5 - 1,0 m
- 1,0 - 1,5 m
- 1,5 - 2,0 m
- > 2,0 m
- Zones déconnectées
- Isocotes (mNGF)
- Limites communales





**Atlas des zones inondées par le Fusain en 2016**  
 -  
**Beaumont-du-Gâtinais**

- Légende**
- Classes de hauteur d'eau**
- 0 - 0,5 m
  - 0,5 - 1,0 m
  - 1,0 - 1,5 m
  - 1,5 - 2,0 m
  - > 2,0 m
  - Zones déconnectées
  - Isocotes (mNGF)
  - Planches atlas
  - Limites communales



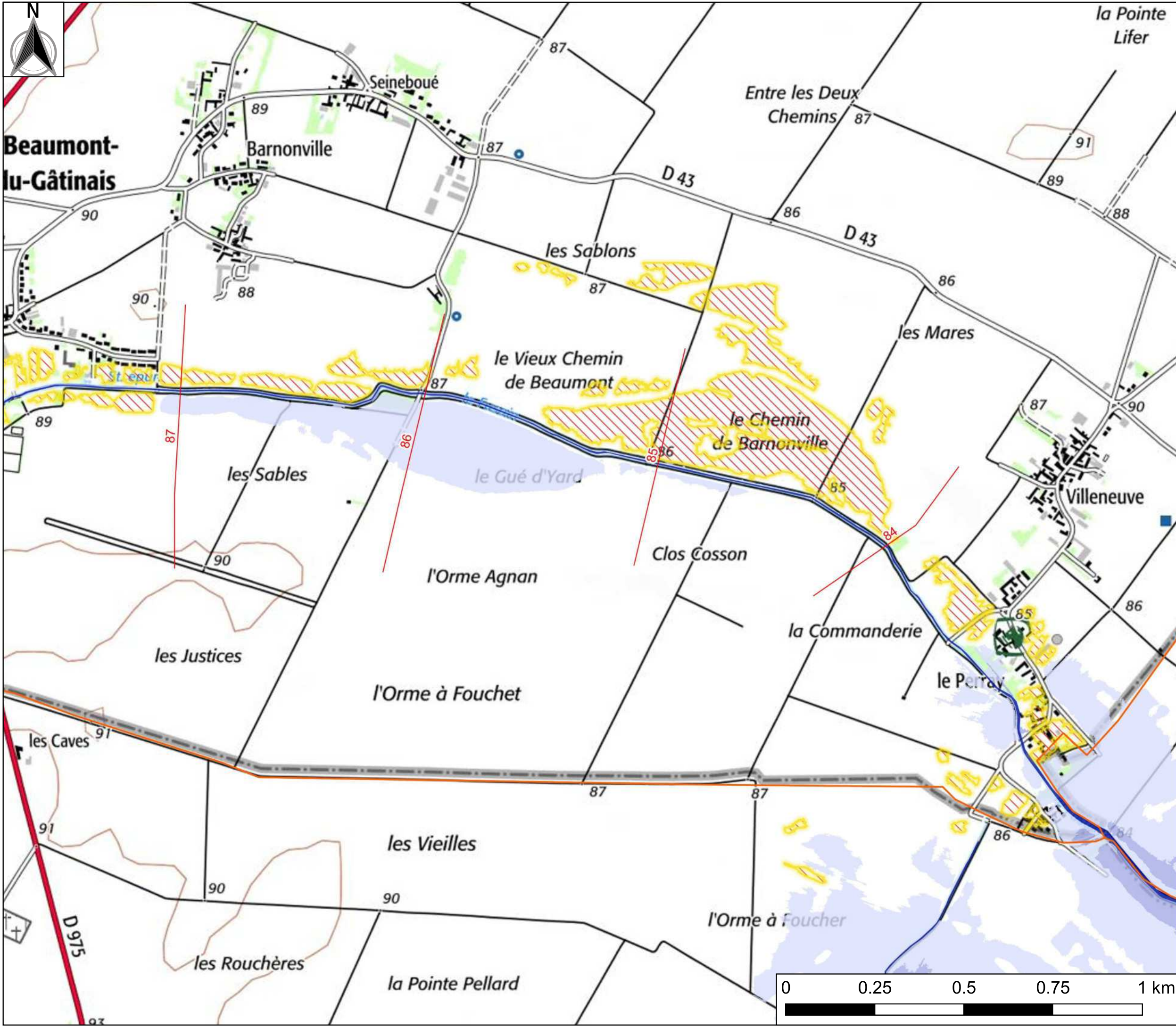








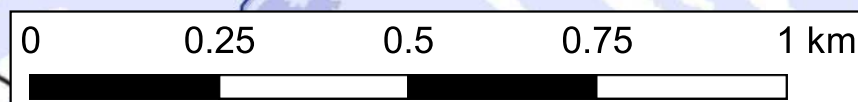
**Atlas des zones inondées par le Fusain en 2016**  
-  
**Beaumont-du-Gâtinais**  
Planche 2



**Légende**

**Classes de hauteur d'eau**

- 0 - 0,5 m
- 0,5 - 1,0 m
- 1,0 - 1,5 m
- 1,5 - 2,0 m
- > 2,0 m
- Zones déconnectées
- Isocotes (mNGF)
- Limites communales

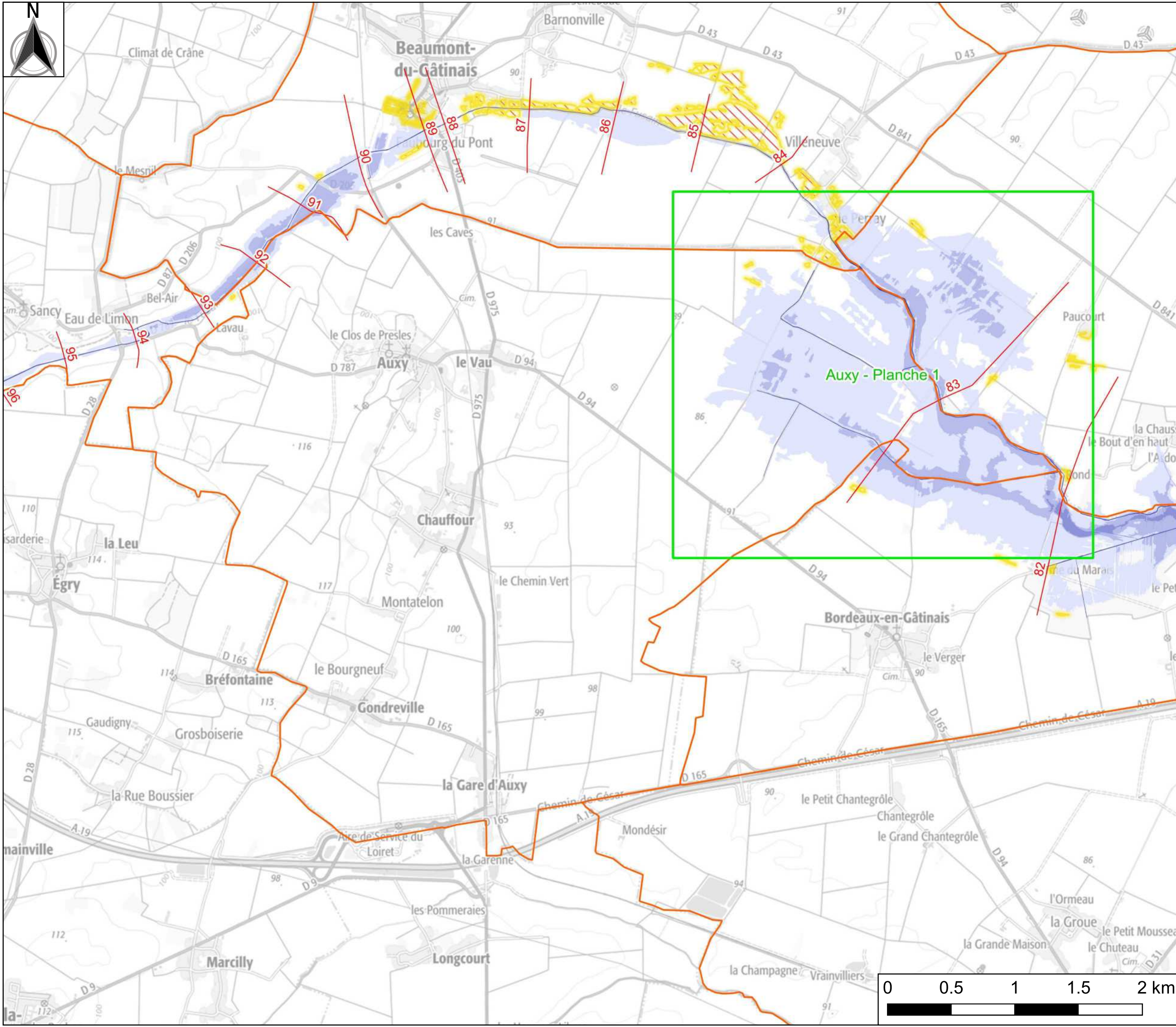




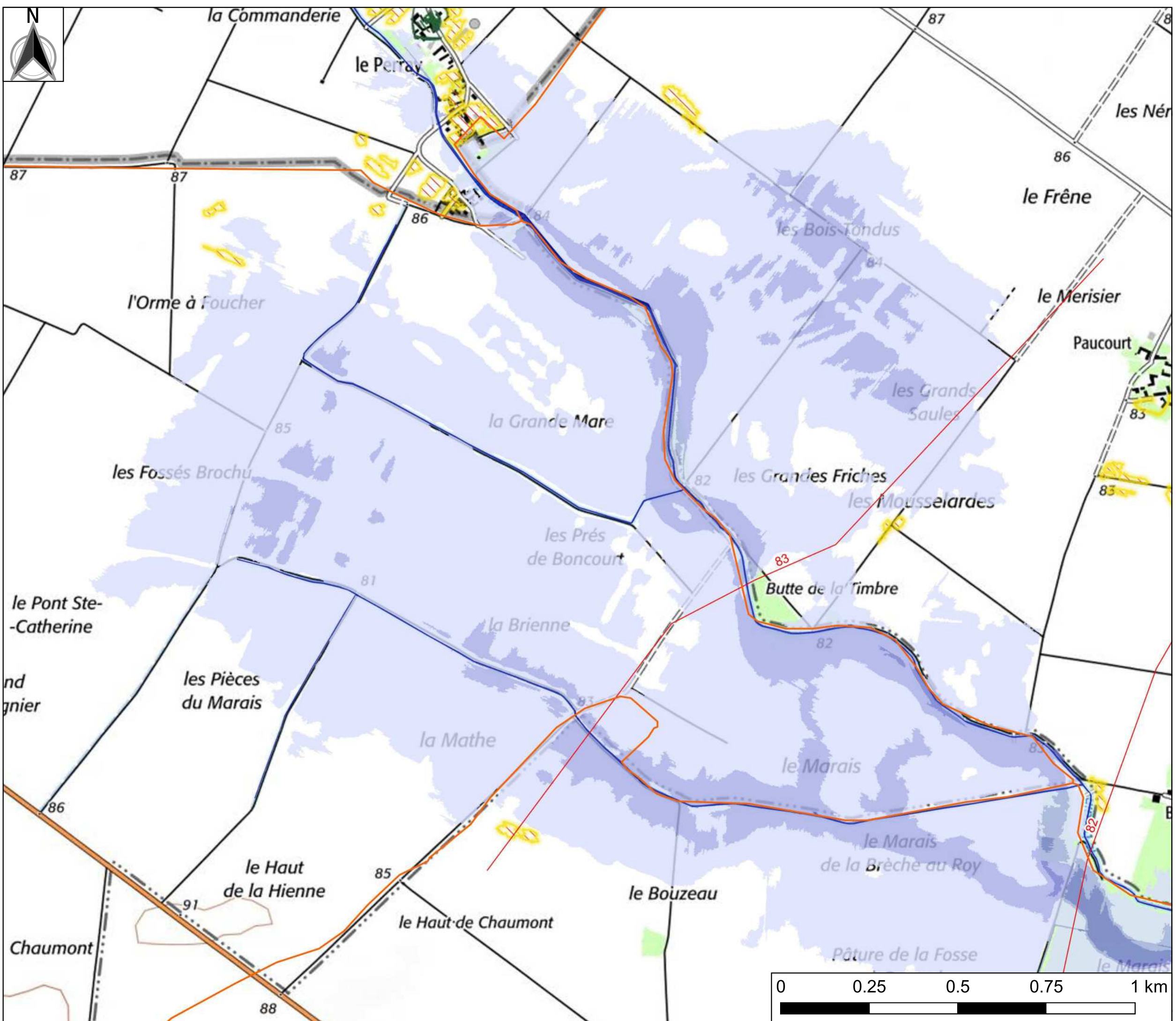


**Atlas des zones inondées par le Fusain en 2016**  
-  
**Auxy**

- Légende**
- Classes de hauteur d'eau**
- 0 - 0,5 m
  - 0,5 - 1,0 m
  - 1,0 - 1,5 m
  - 1,5 - 2,0 m
  - > 2,0 m
  - Zones déconnectées
  - Isocotes (mNGF)
  - Planches atlas
  - Limites communales















**Atlas des zones inondées par le Fusain en 2016**  
-  
**Auxy**  
**Planche 1**

**Légende**

**Classes de hauteur d'eau**

-  0 - 0,5 m
-  0,5 - 1,0 m
-  1,0 - 1,5 m
-  1,5 - 2,0 m
-  > 2,0 m
-  Zones déconnectées
-  Isocotes (mNGF)
-  Limites communales





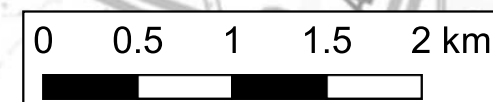
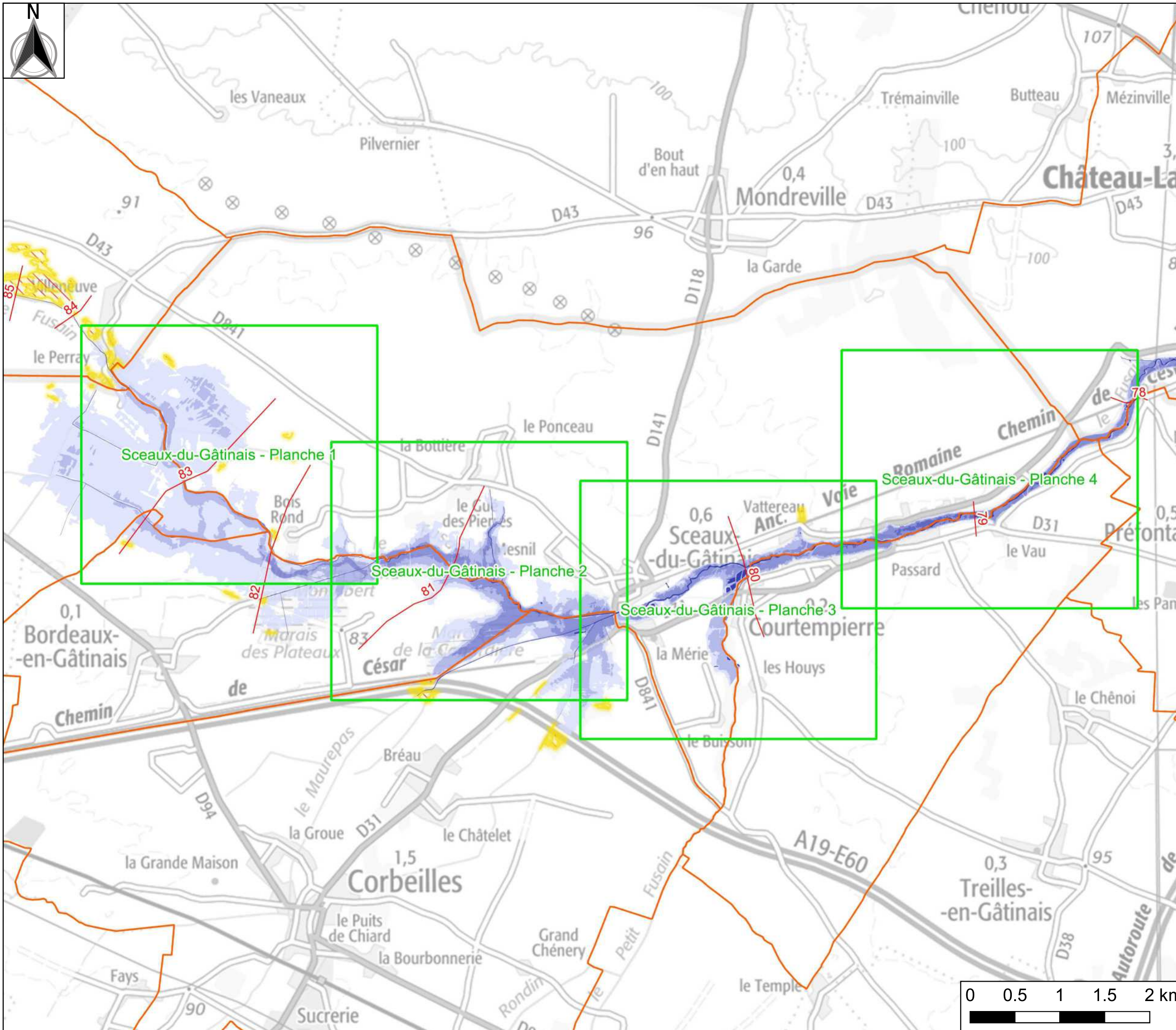
# Atlas des zones inondées par le Fusain en 2016

## Sceaux-du-Gâtinçais

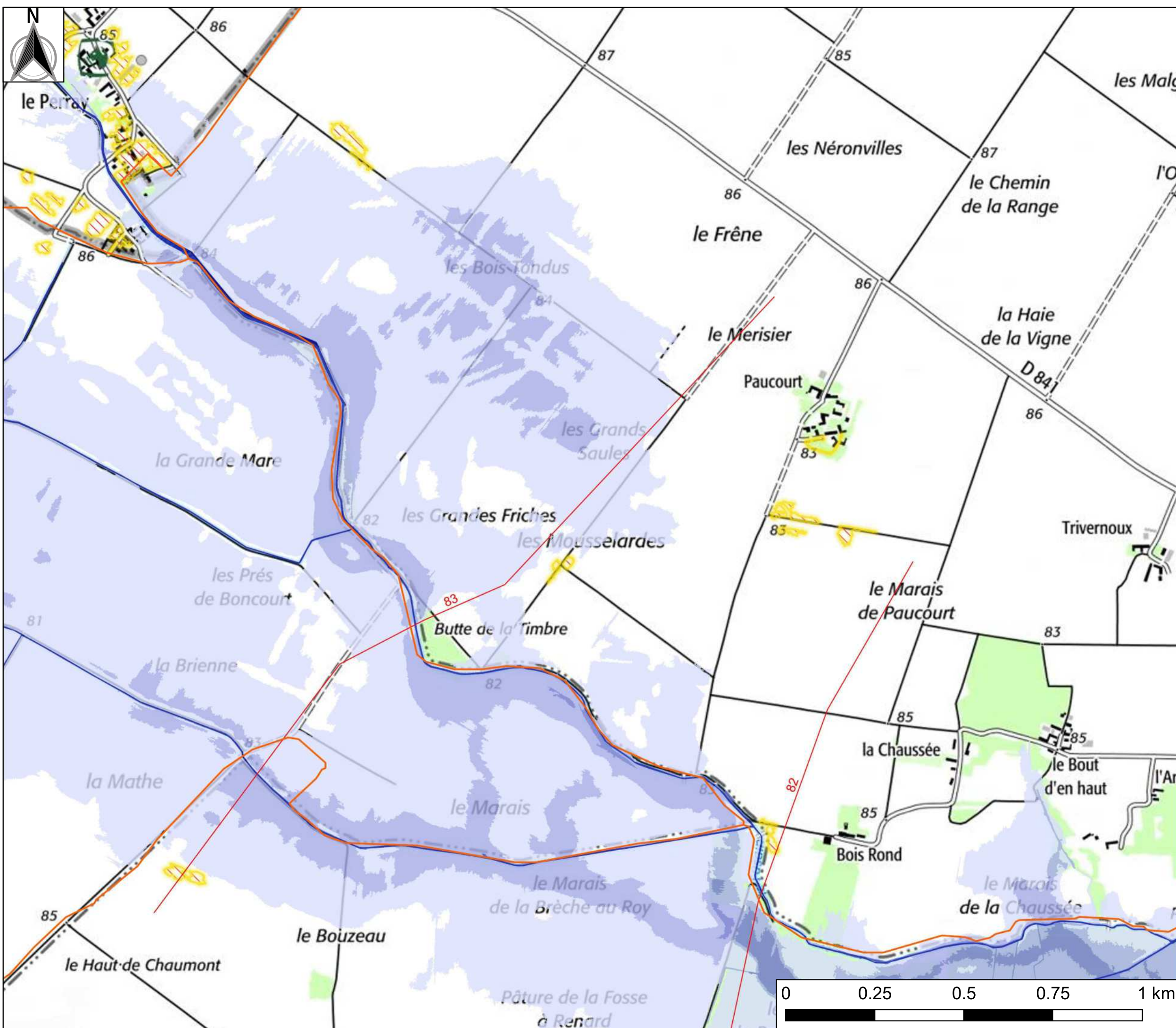
### Légende

#### Classes de hauteur d'eau

- 0 - 0,5 m
- 0,5 - 1,0 m
- 1,0 - 1,5 m
- 1,5 - 2,0 m
- > 2,0 m
- Zones déconnectées
- Isocotes (mNGF)
- Planches atlas
- Limites communales








**Atlas des zones inondées par le Fusain en 2016**  
-  
**Sceaux-du-Gâtinais**  
**Planche 1**

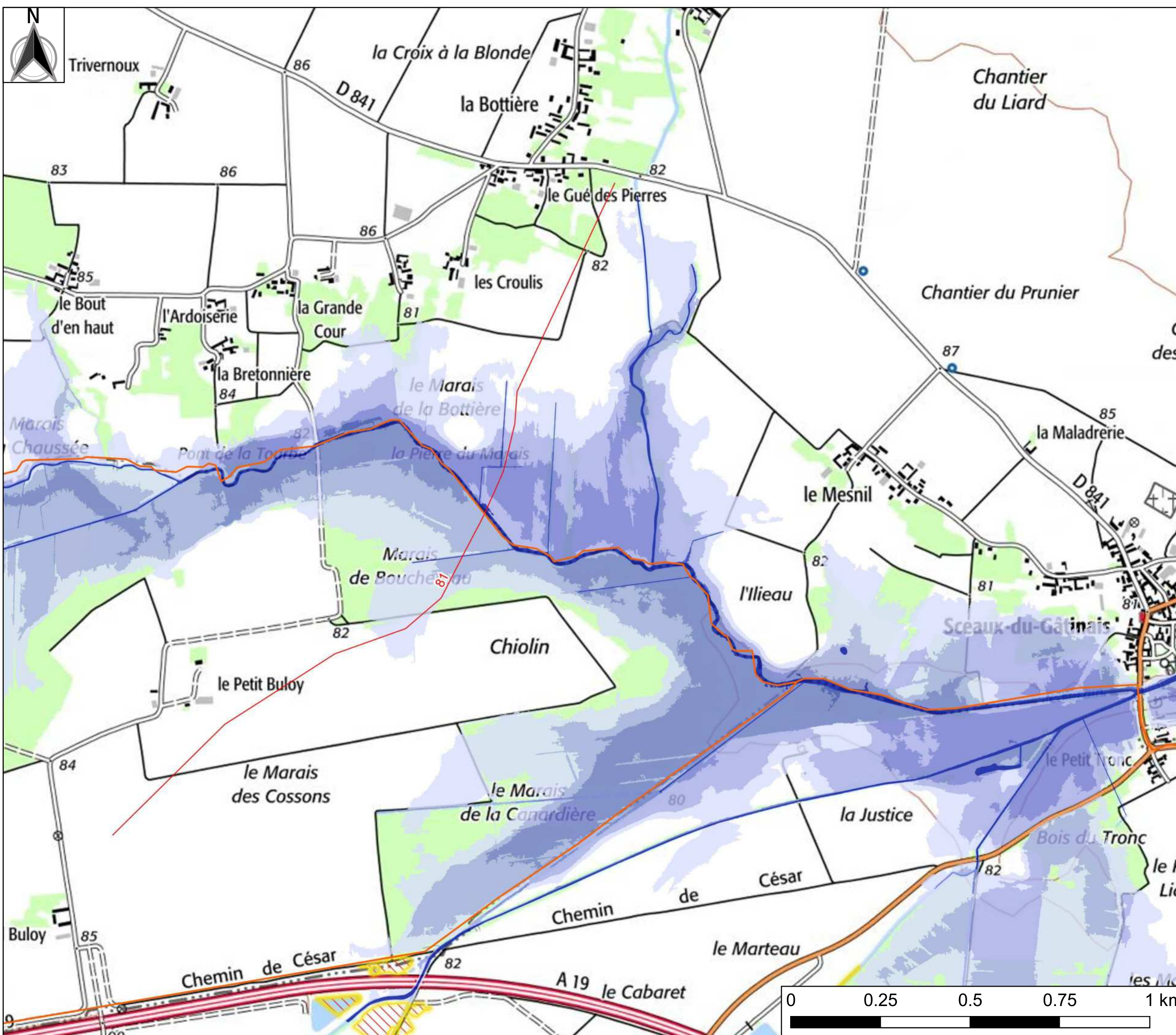
**Légende**

**Classes de hauteur d'eau**

- 0 - 0,5 m
- 0,5 - 1,0 m
- 1,0 - 1,5 m
- 1,5 - 2,0 m
- > 2,0 m
- Zones déconnectées
- Isocotes (mNGF)
- Limites communales








**Atlas des zones inondées par le Fusain en 2016**  
-  
**Sceaux-du-Gâtinais**  
Planche 2

**Légende**

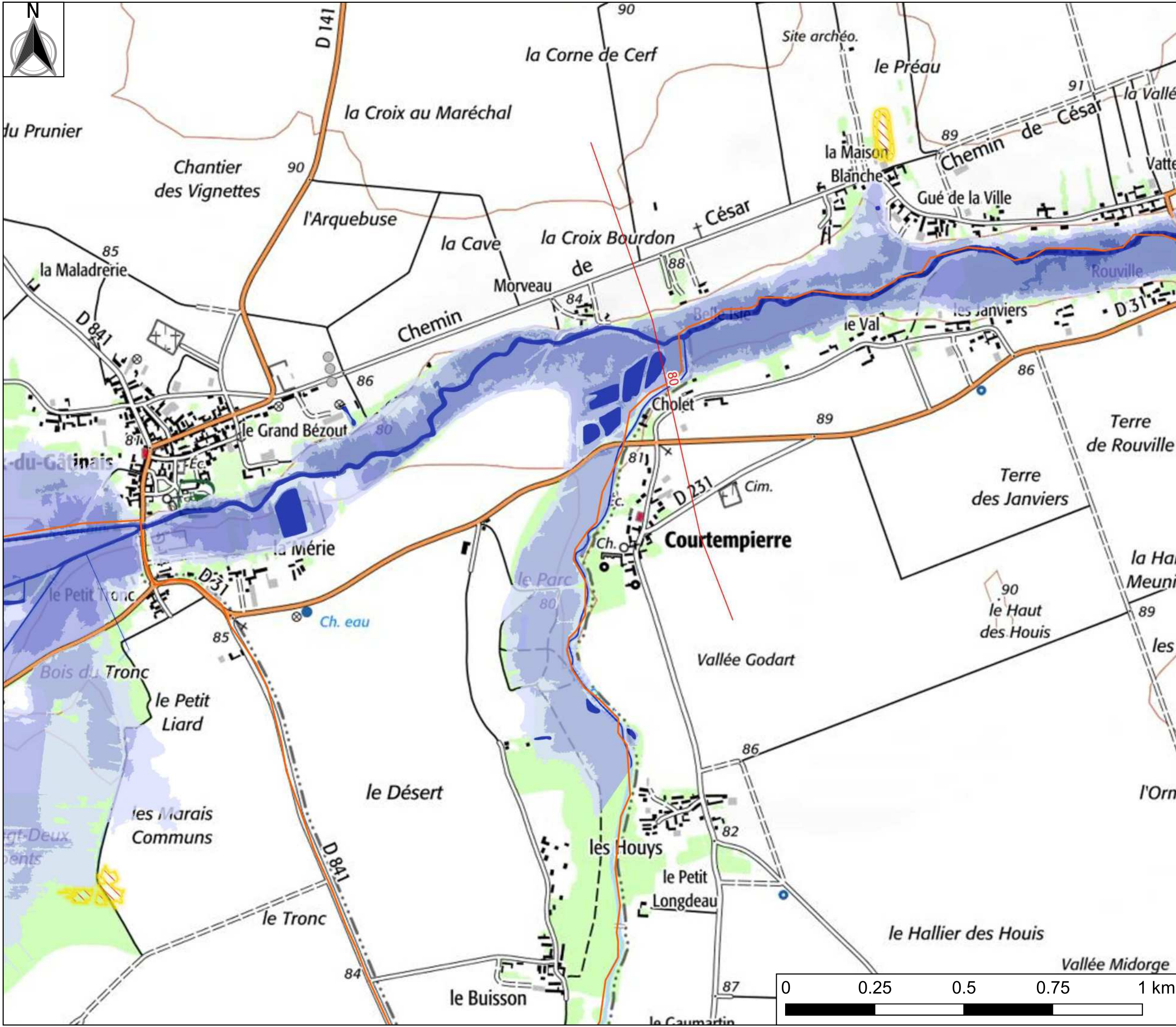
**Classes de hauteur d'eau**

-  0 - 0,5 m
-  0,5 - 1,0 m
-  1,0 - 1,5 m
-  1,5 - 2,0 m
-  > 2,0 m
-  Zones déconnectées
-  Isocotes (mNGF)
-  Limites communales





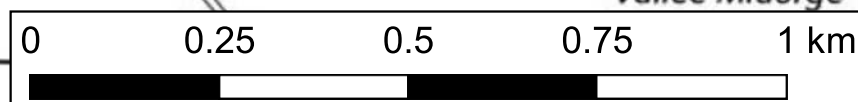
**Atlas des zones inondées par le Fusain en 2016**  
-  
**Sceaux-du-Gâtinais**  
Planche 3



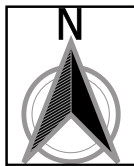
**Légende**

**Classes de hauteur d'eau**

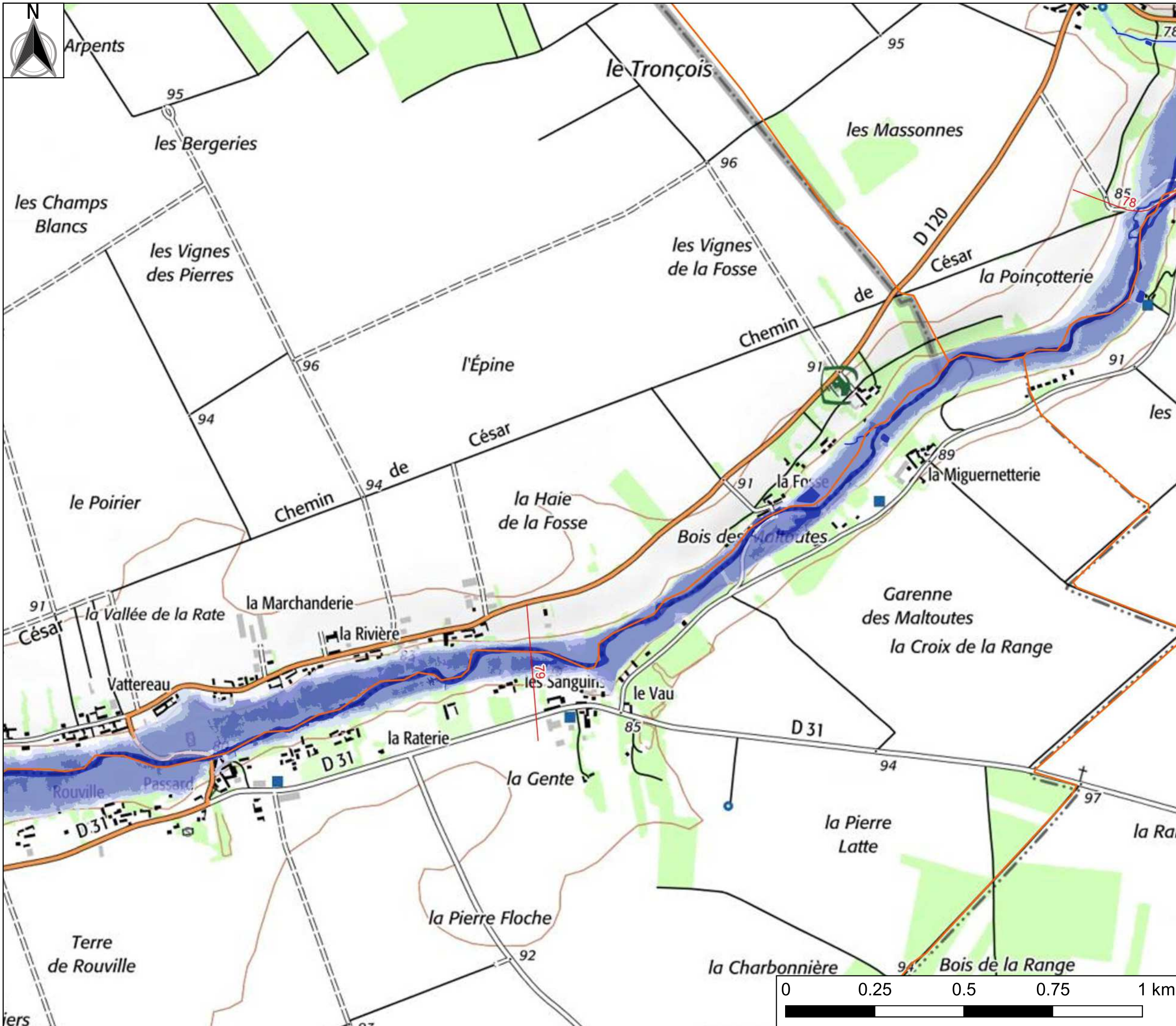
- 0 - 0,5 m
- 0,5 - 1,0 m
- 1,0 - 1,5 m
- 1,5 - 2,0 m
- > 2,0 m
- Zones déconnectées
- Isocotes (mNGF)
- Limites communales







Arpents



Normandie Centre

# Atlas des zones inondées par le Fusain en 2016

## Sceaux-du-Gâtinais Planche 4

### Légende

#### Classes de hauteur d'eau

- 0 - 0,5 m
- 0,5 - 1,0 m
- 1,0 - 1,5 m
- 1,5 - 2,0 m
- > 2,0 m
- Zones déconnectées
- Isocotes (mNGF)
- Limites communales

Fond : Scan Express © IGN  
 Réalisation : Cerema Normandie-Centre - site de Blois  
 Date : juillet 2020









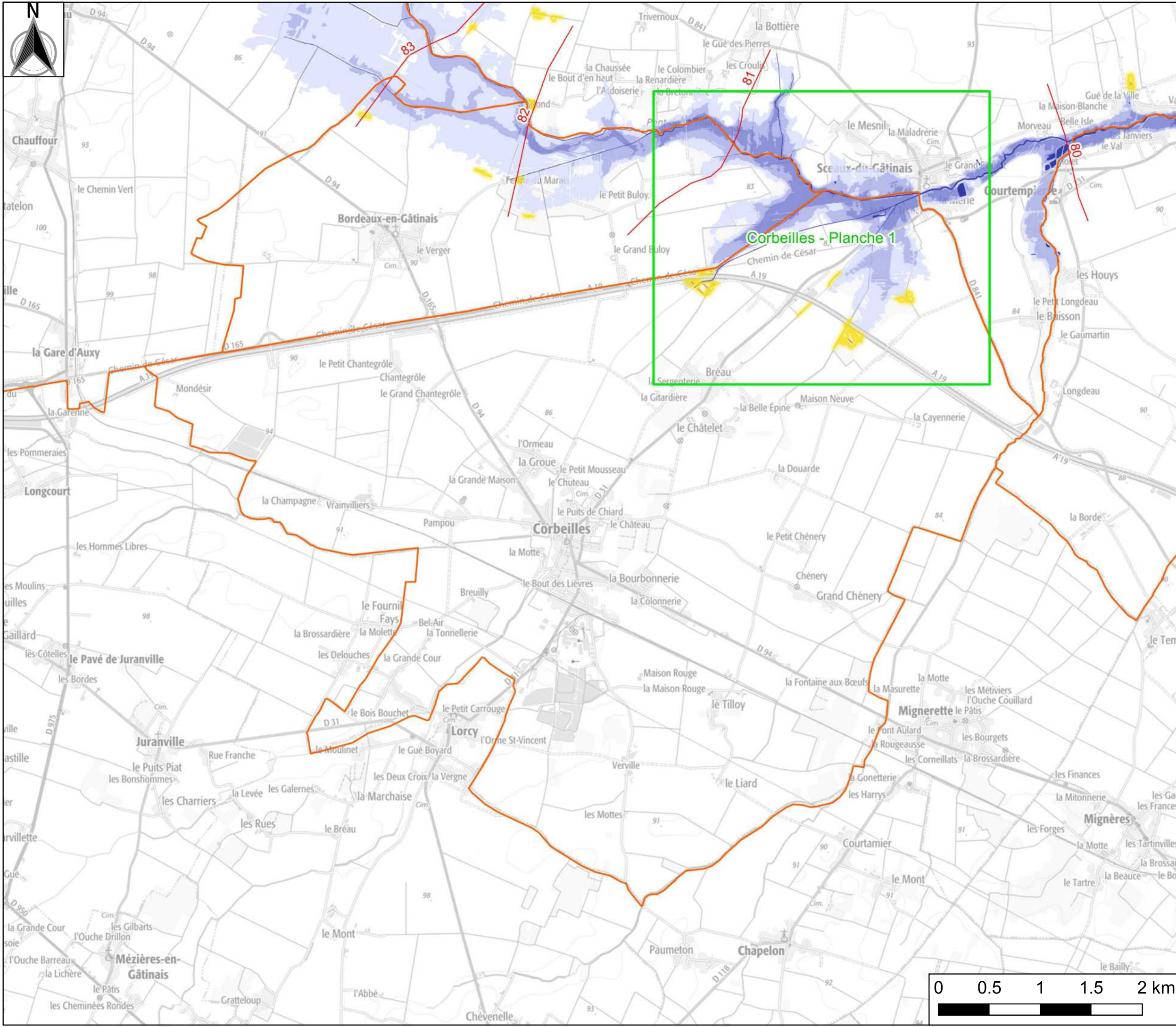









**Atlas des zones inondées par le Fusain en 2016**  
-  
**Corbeilles**

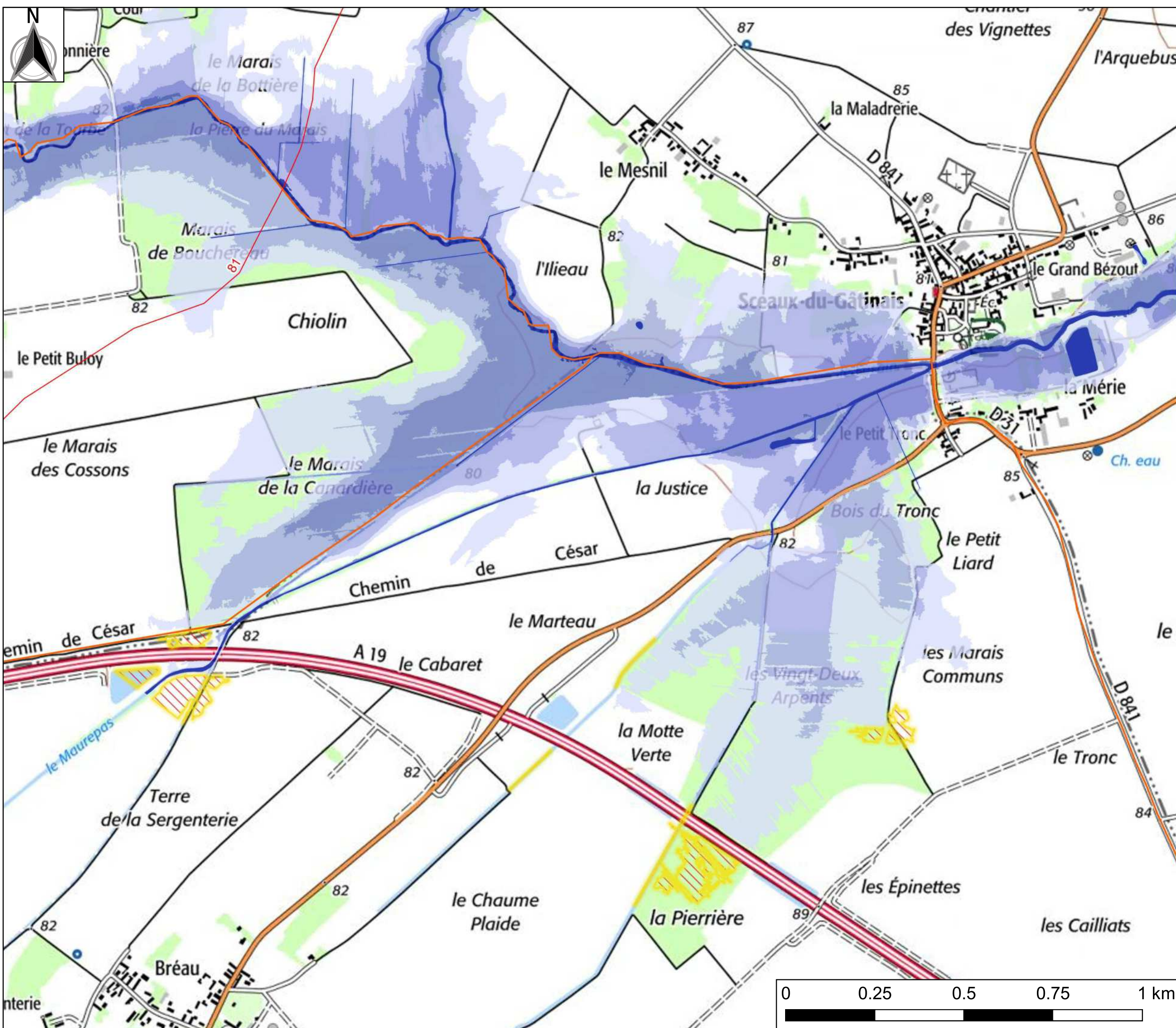


**Légende**

**Classes de hauteur d'eau**

-  0 - 0,5 m
-  0,5 - 1,0 m
-  1,0 - 1,5 m
-  1,5 - 2,0 m
-  > 2,0 m
-  Zones déconnectées
-  Isocotes (mNGF)
-  Planches atlas
-  Limites communales














**Atlas des zones inondées par le Fusain en 2016**  
-  
**Corbeilles**  
**Planche 1**

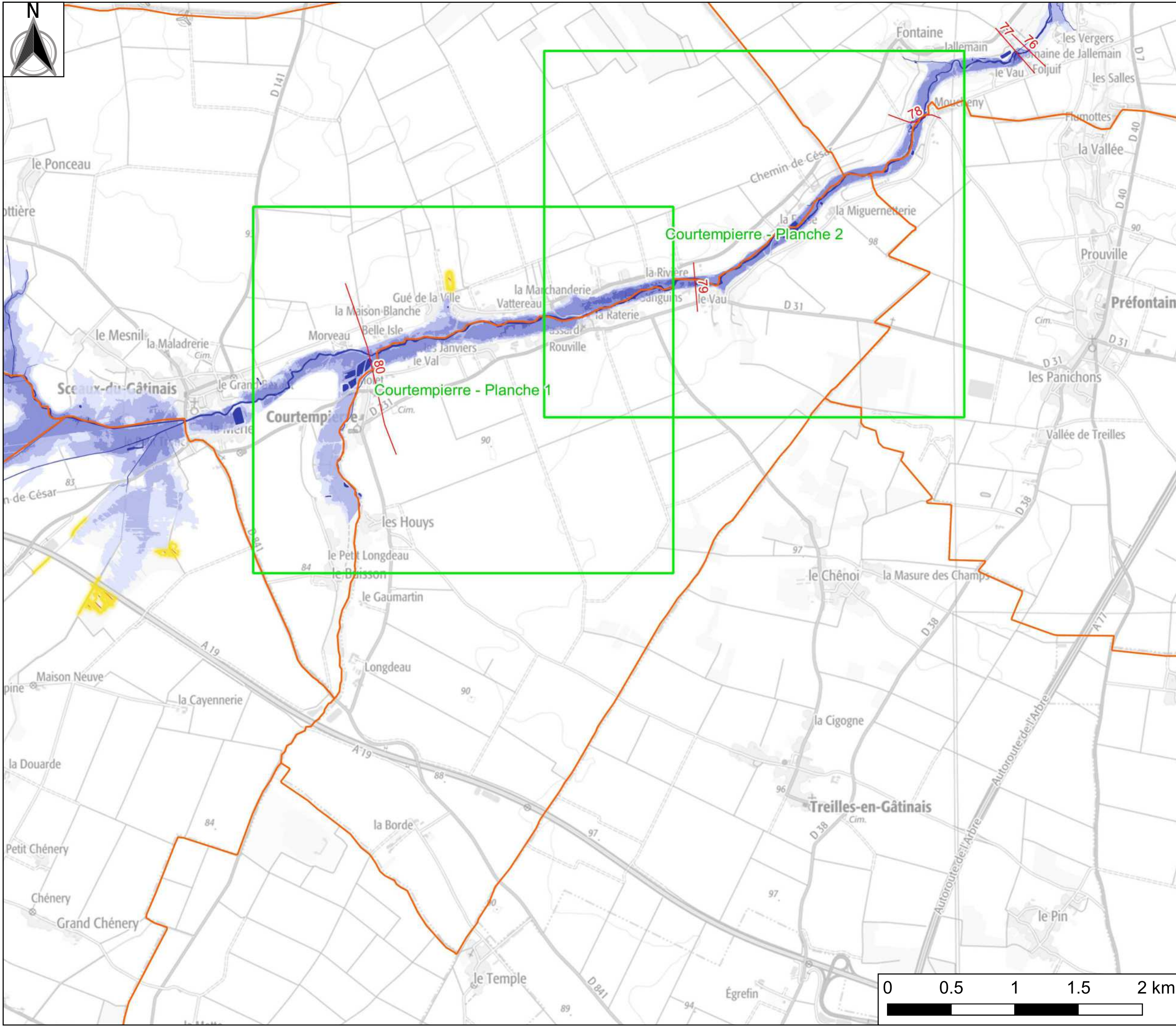
- Légende**
- Classes de hauteur d'eau**
- 0 - 0,5 m
  - 0,5 - 1,0 m
  - 1,0 - 1,5 m
  - 1,5 - 2,0 m
  - > 2,0 m
  - Zones déconnectées
  - Isocotes (mNGF)
  - Limites communales



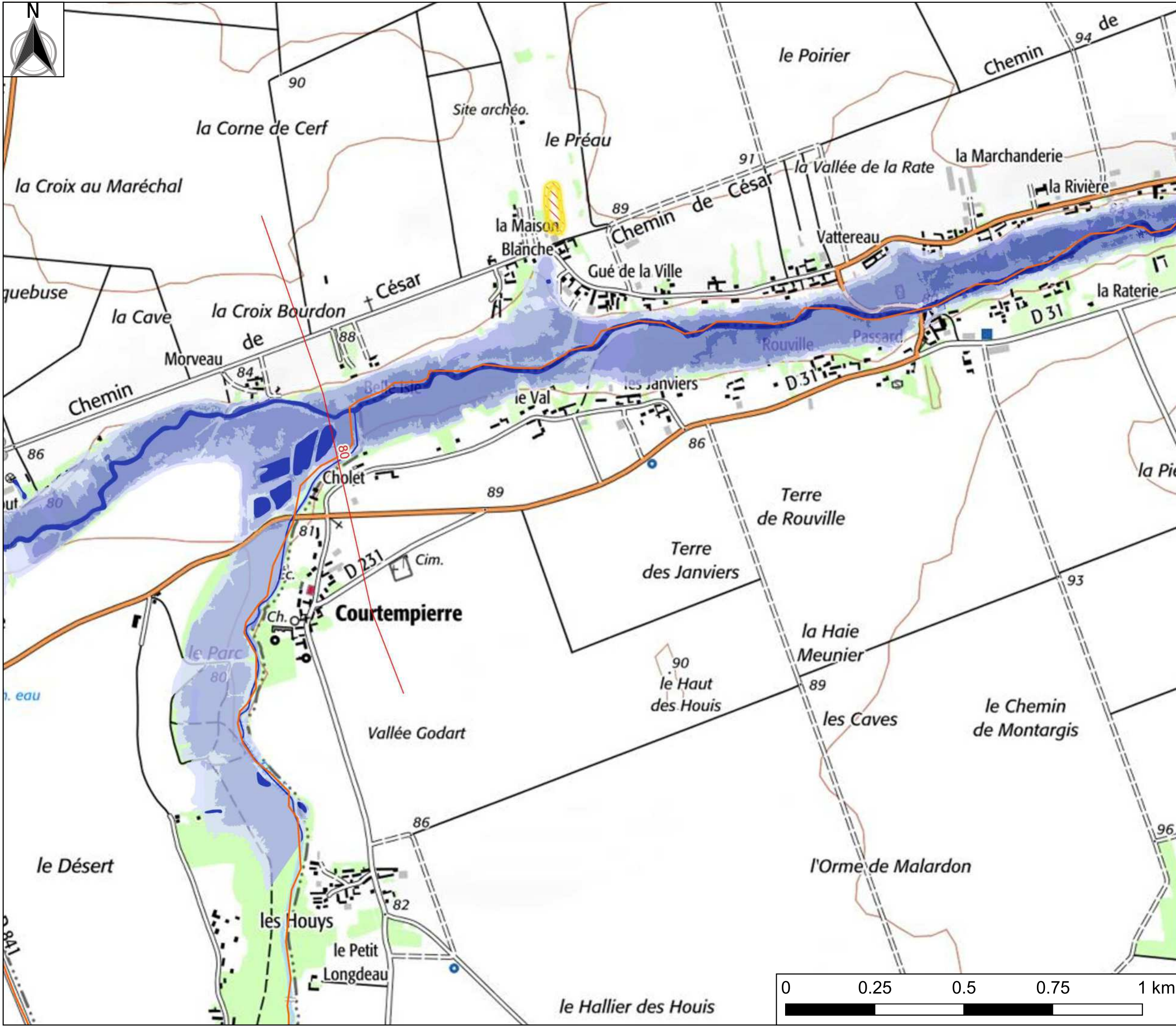


**Atlas des zones inondées par le Fusain en 2016**  
-  
**Courtempierre**

- Légende**
- Classes de hauteur d'eau**
-  0 - 0,5 m
  -  0,5 - 1,0 m
  -  1,0 - 1,5 m
  -  1,5 - 2,0 m
  -  > 2,0 m
  -  Zones déconnectées
  -  Isocotes (mNGF)
  -  Planches atlas
  -  Limites communales







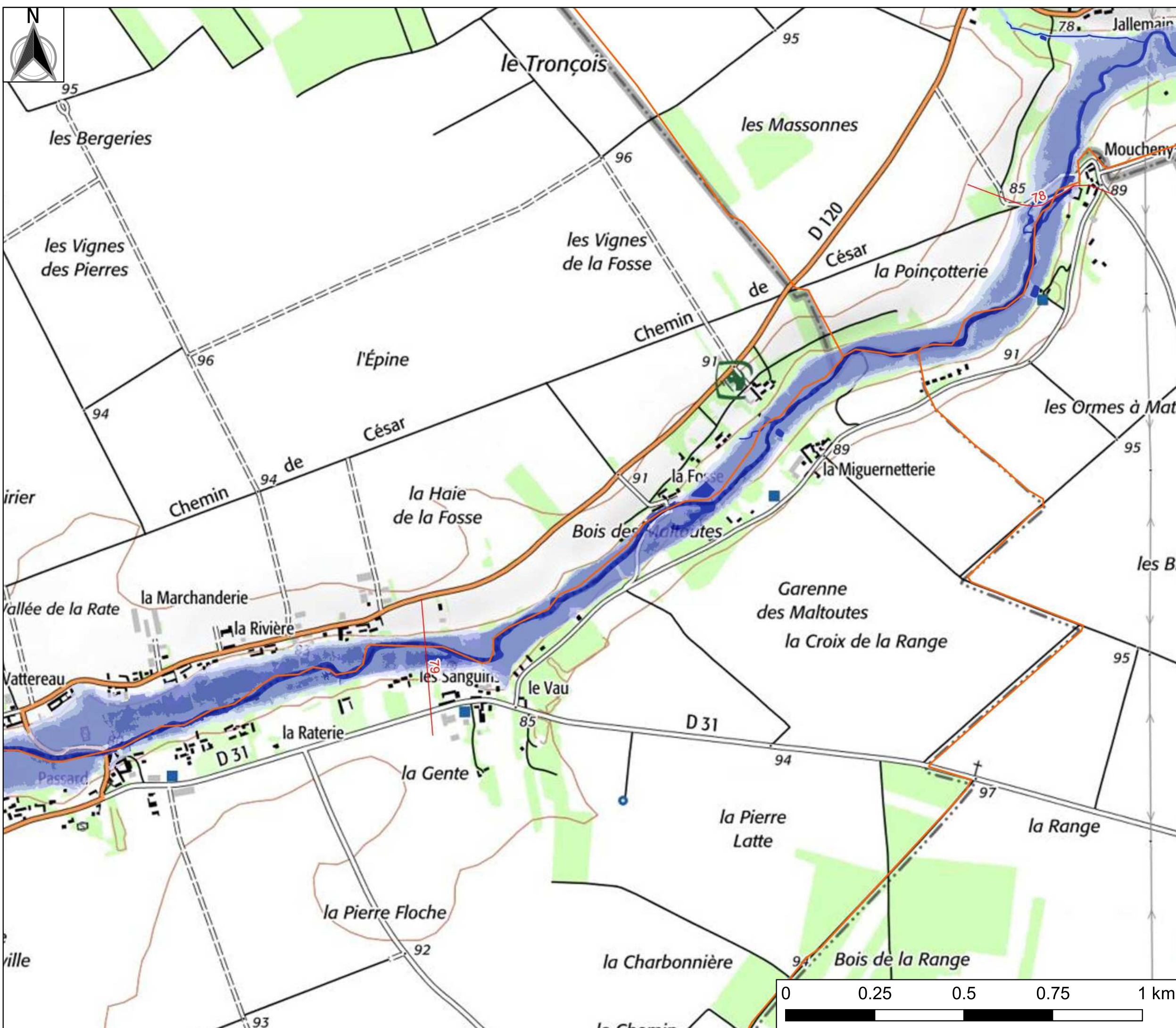
**Atlas des zones inondées par le Fusain en 2016**  
-  
**Courtempierre**  
Planche 1

**Légende**

**Classes de hauteur d'eau**

- 0 - 0,5 m
- 0,5 - 1,0 m
- 1,0 - 1,5 m
- 1,5 - 2,0 m
- > 2,0 m
- Zones déconnectées
- Isocotes (mNGF)
- Limites communales





**Atlas des zones inondées par le Fusain en 2016**  
-  
**Courtempierre**  
**Planche 2**

**Légende**

**Classes de hauteur d'eau**

- 0 - 0,5 m
- 0,5 - 1,0 m
- 1,0 - 1,5 m
- 1,5 - 2,0 m
- > 2,0 m
- Zones déconnectées
- Isocotes (mNGF)
- Limites communales





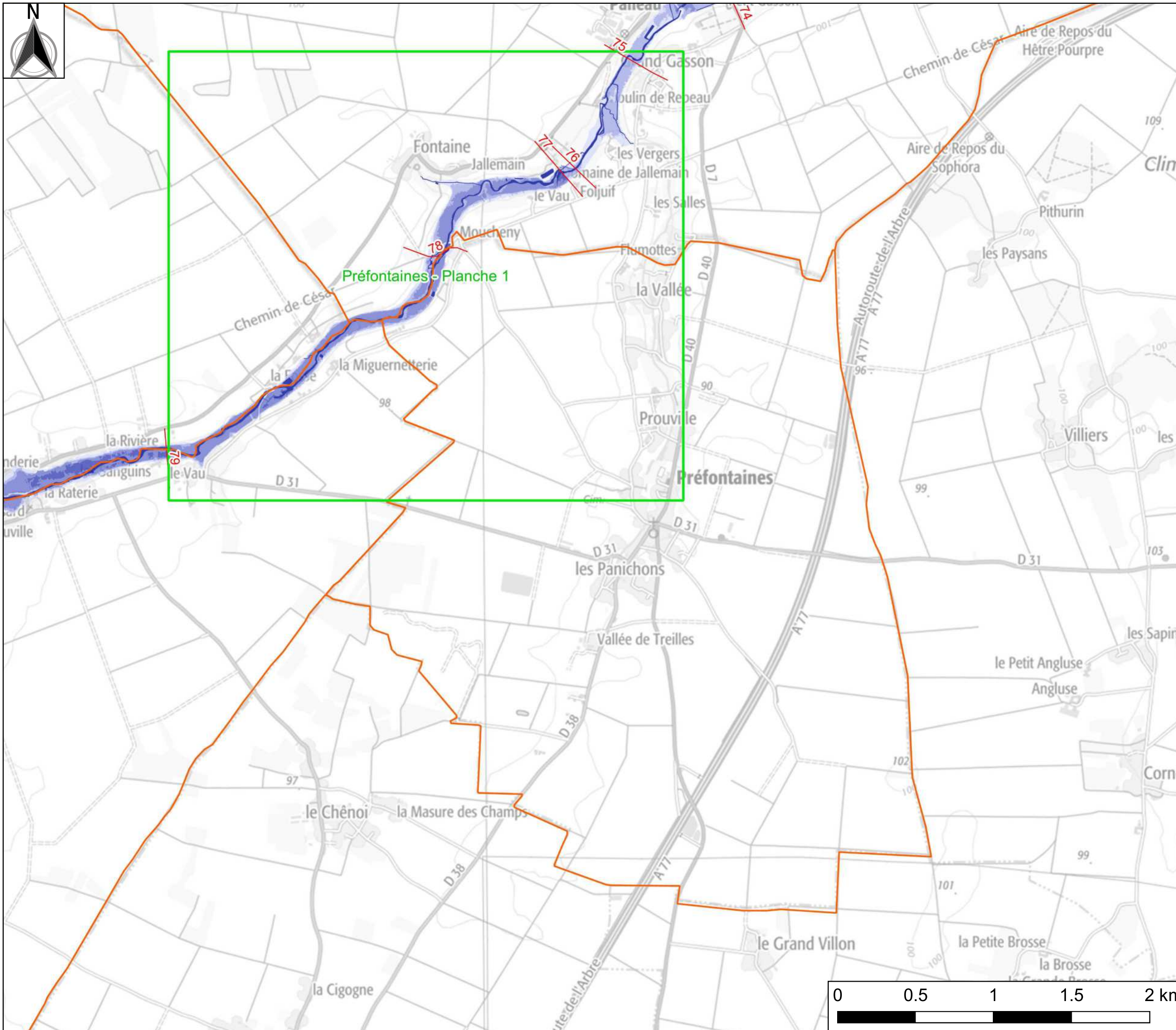
# Atlas des zones inondées par le Fusain en 2016

## Préfontaines

### Légende

#### Classes de hauteur d'eau

-  0 - 0,5 m
-  0,5 - 1,0 m
-  1,0 - 1,5 m
-  1,5 - 2,0 m
-  > 2,0 m
-  Zones déconnectées
-  Isocotes (mNGF)
-  Planches atlas
-  Limites communales





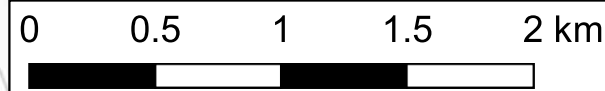
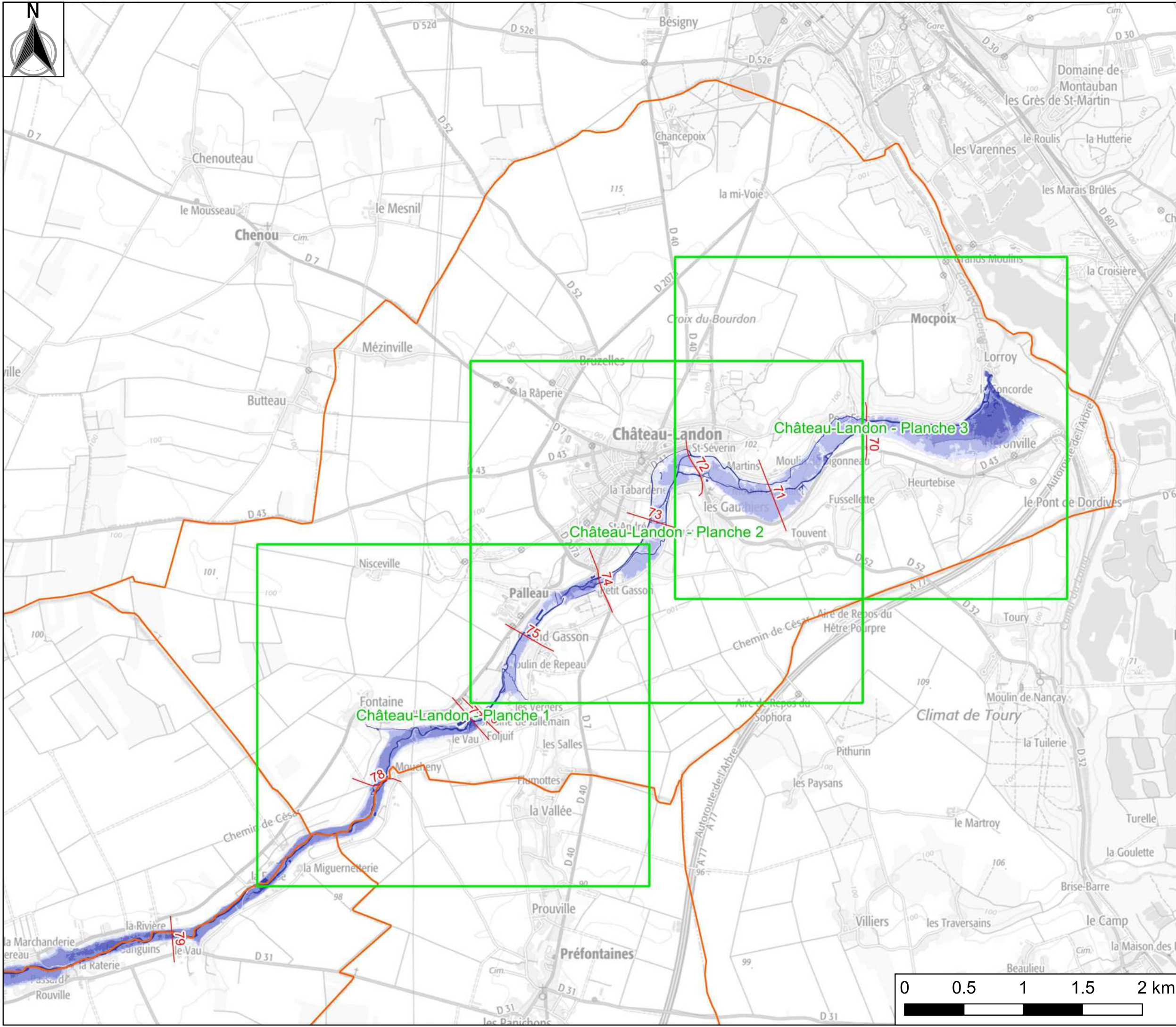




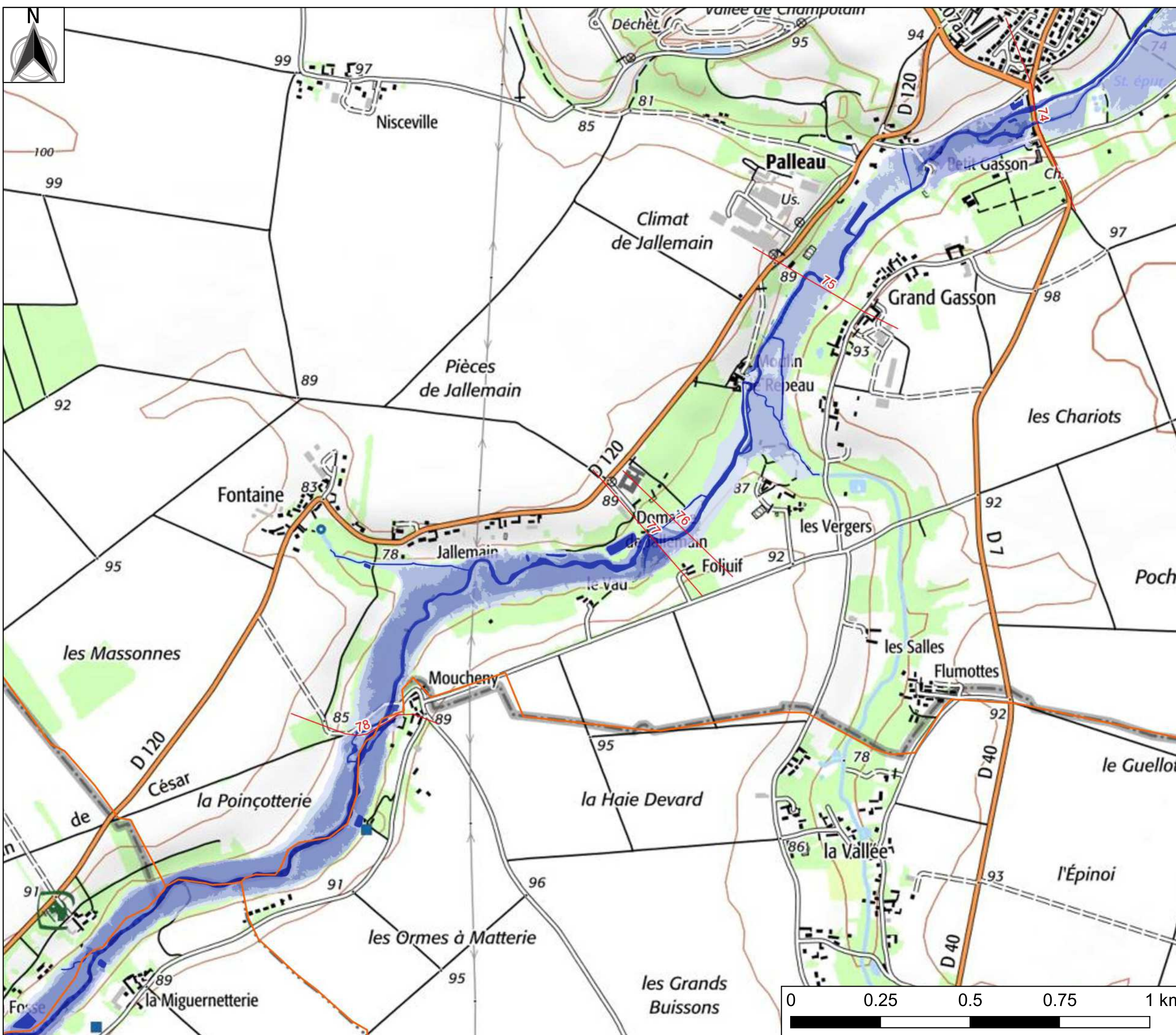


**Atlas des zones inondées par le Fusain en 2016**  
-  
**Château-Landon**

- Légende**
- Classes de hauteur d'eau**
- 0 - 0,5 m
  - 0,5 - 1,0 m
  - 1,0 - 1,5 m
  - 1,5 - 2,0 m
  - > 2,0 m
  - Zones déconnectées
  - Isocotes (mNGF)
  - Planches atlas
  - Limites communales







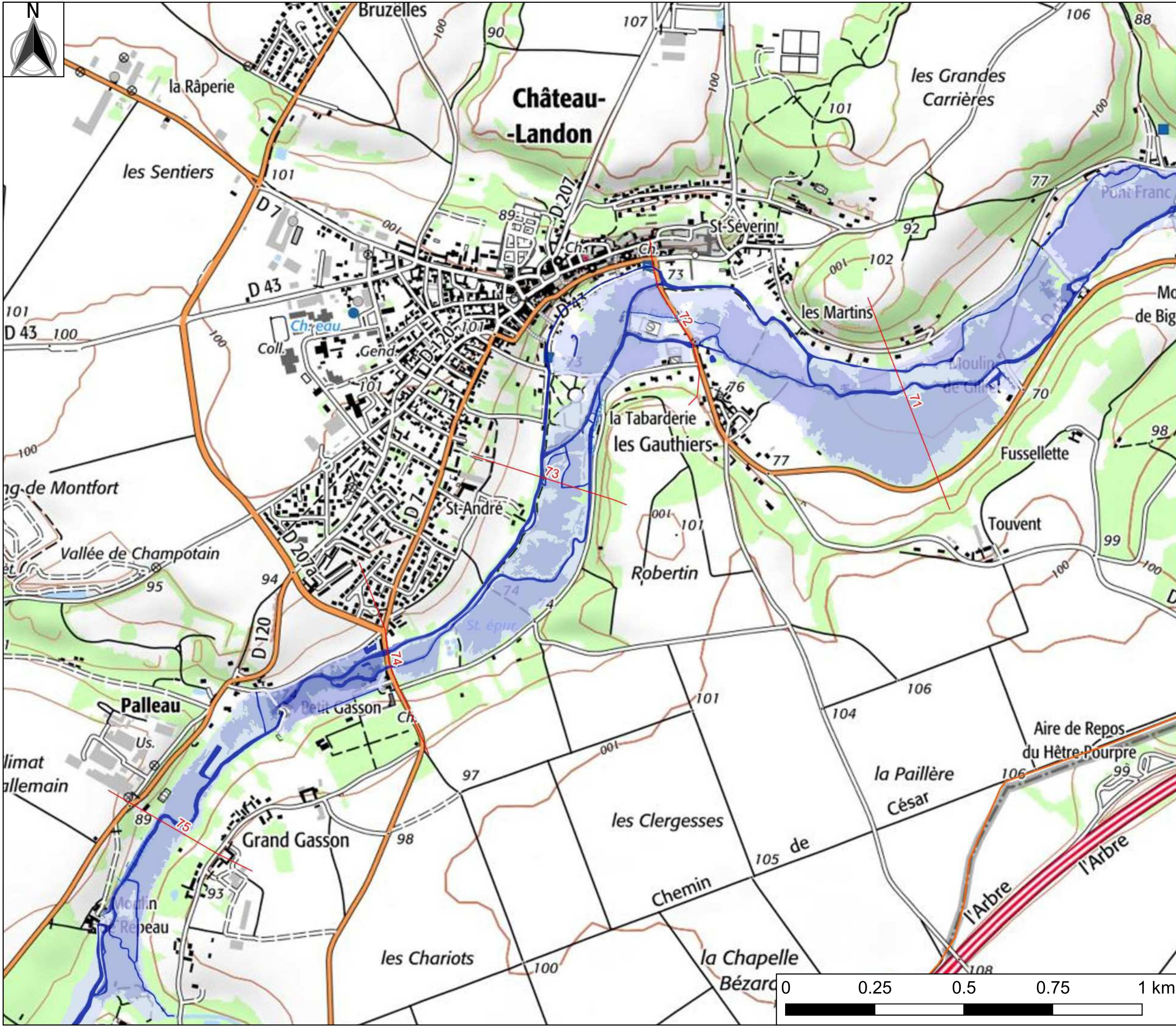
**Atlas des zones inondées par le Fusain en 2016**  
-  
**Château-Landon**  
Planche 1

**Légende**

**Classes de hauteur d'eau**


- 0 - 0,5 m
- 0,5 - 1,0 m
- 1,0 - 1,5 m
- 1,5 - 2,0 m
- > 2,0 m
- Zones déconnectées
- Isocotes (mNGF)
- Limites communales



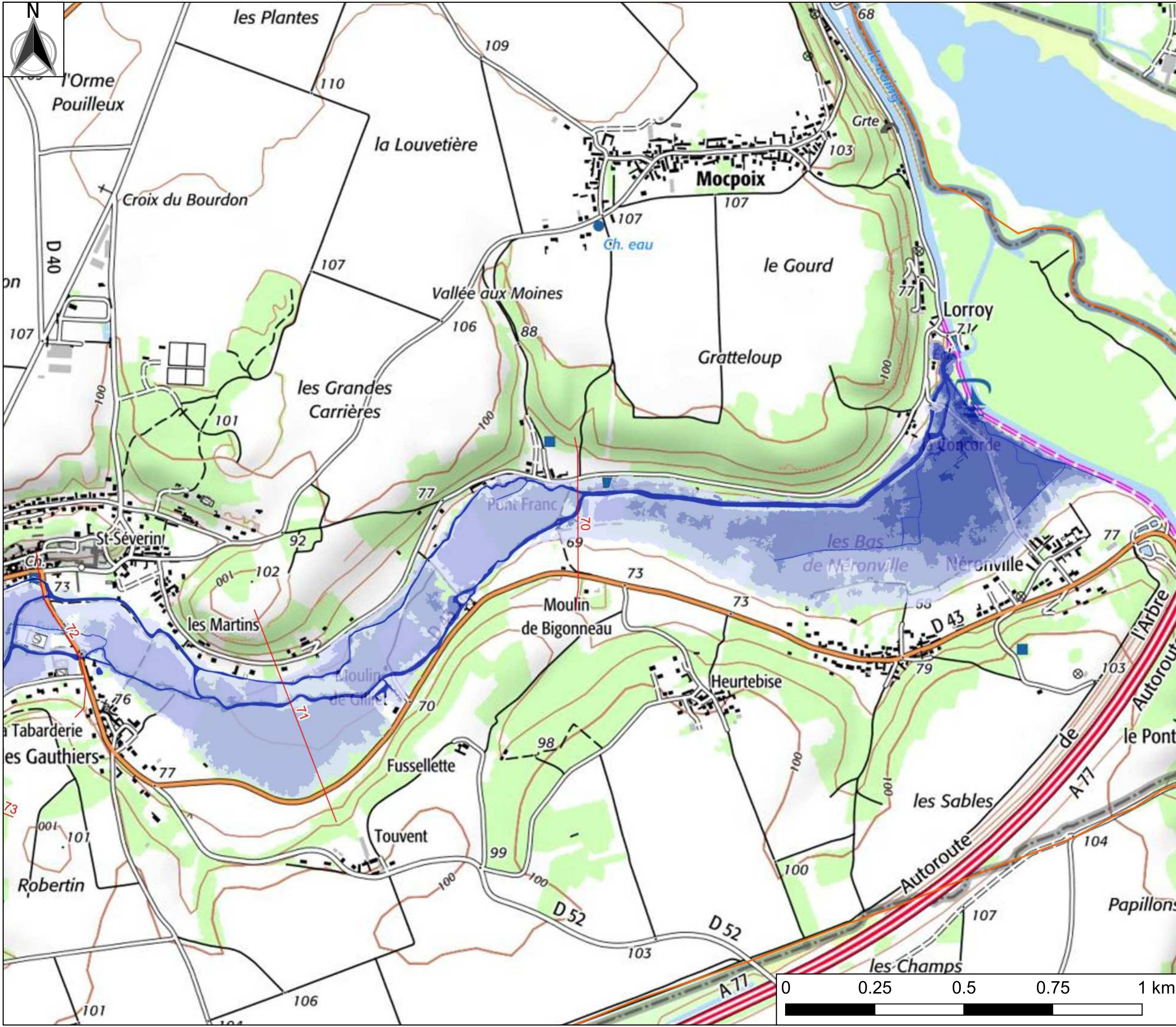


**Atlas des zones inondées par le Fusain en 2016**  
-  
**Château-Landon**  
Planche 2

- Légende**
- Classes de hauteur d'eau**
- 0 - 0,5 m
  - 0,5 - 1,0 m
  - 1,0 - 1,5 m
  - 1,5 - 2,0 m
  - > 2,0 m
  - Zones déconnectées
  - Isocotes (mNGF)
  - Limites communales







**Atlas des zones inondées par le Fusain en 2016**  
-  
**Château-Landon**  
**Planche 3**

- Légende**
- Classes de hauteur d'eau**
- 0 - 0,5 m
  - 0,5 - 1,0 m
  - 1,0 - 1,5 m
  - 1,5 - 2,0 m
  - > 2,0 m
  - Zones déconnectées
  - Isocotes (mNGF)
  - Limites communales