

Guide de la démarche simplifiée
FORMULAIRE – DEMANDE D'EXPERTISE ÉCOULEMENT

Cette démarche simplifiée est accessible [ici](#)


ÉTAPE 1 : IDENTITÉ DU DEMANDEUR

Champ	Valeur	Exemple
NOM*	Particulier : NOM Prénom Personne morale : Dénomination	<i>DUPONT Jean</i> <i>EARL DUPONT Jean</i>
Identification*	Particulier : Date de naissance (JJ-MM-AAAA) Personne morale : N° SIRET	<i>01-01-1900</i> <i>123-568-941-00056</i>
Représentant_PM	Représentant de la personne morale : NOM Prénom	<i>DUPONT Jean</i>

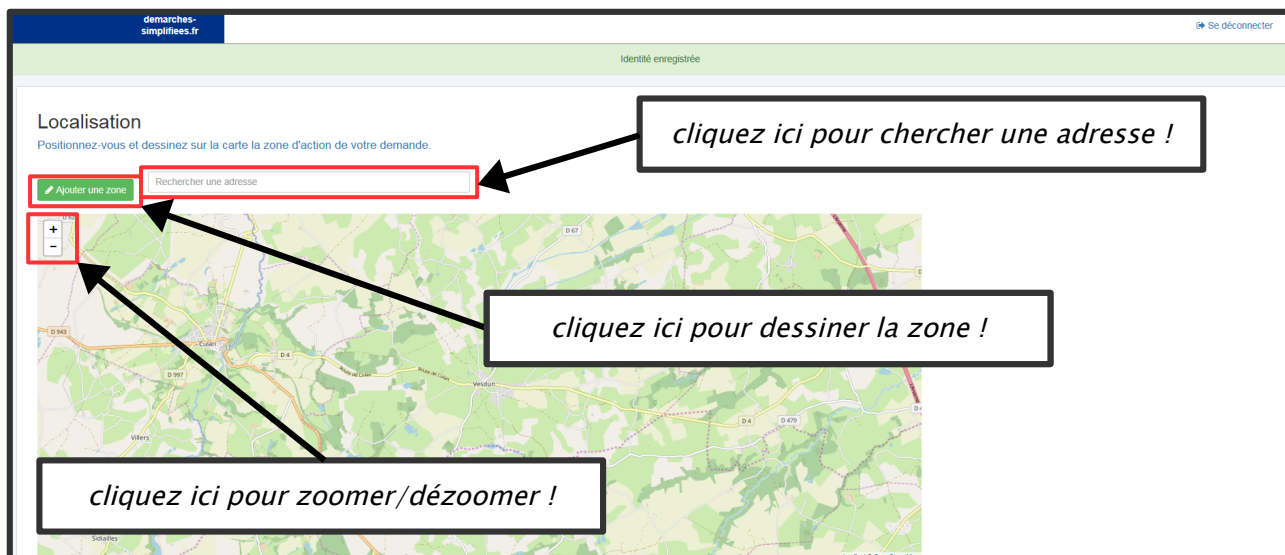
ÉTAPE 2 : COORDONNÉES DU DEMANDEUR

Champ	Valeur	Exemple
Adresse*	XX Rue/Av./etc. XX XXX Commune	<i>12 rue du déversoir 45 400 Fleury-les-Aubrais</i>
Tel*	XX-XX-XX-XX-XX-XX	<i>02-99-99-99-99</i>
Port	XX-XX-XX-XX-XX-XX	<i>06-99-99-99-99</i>
Mail*	xxxxxxxx@xxxxx.xxx	<i>exemple@test.com</i>




ÉTAPE 3 : CARACTÉRISATION DE LA DEMANDE

Champ	Valeur	Exemple	
Cartographie*	Cf. Outil cartographie présenté ci-après		
ID_Tronçon*	DPT45_XXXXX	<i>DEPT45_12 / DEPT45_352 / DEPT45_36521</i>	
Statut initial*	Cours d'eau Non cours d'eau	Indéterminé Non connu	<i>Cours d'eau</i>
Circonstances de la demande*	Expression libre	<i>Intention de travaux sur écoulement indéterminé</i>	
Statut souhaité*	Cours d'eau Non cours d'eau	<i>Non cours d'eau</i>	

> Outil cartographique



Les différentes actions :

- **Zoomer :** +
- **Dezoomer :** -
- **Se déplacer :** Vérifier que l'outil « Ajouter une zone » n'est plus actif.
Pour le désactiver cliquer n'importe où sur la carte.
Obtenez le symbole suivant pour la souris 
- **Ajouter une zone :** Cliquer sur « Ajouter une zone »
Tracer une zone à l'aide de la souris 
- **Sélectionner la zone :** Cliquer sur la zone
- **Modifier la zone :** Sélectionner la zone
Déplacer les point de la zone à l'aide de la souris 
- **Supprimer une zone :** Double-cliquer sur la zone créée

Résultat à obtenir :

Caractérisation de la demande

Cartographie *

Localisation de l'écoulement faisant l'objet de la présente démarche
--> Pour ajouter une zone cliquer sur "Ajouter une Zone" et tracer à l'aide de la souris
--> Pour supprimer la zone, double cliquer sur la zone créée



Quartiers prioritaires

Aucun quartier prioritaire sur la zone sélectionnée

Parcelles cadastrales

Parcelle n° 0001 - Feuille 000 OC 1
Parcelle n° 0025 - Feuille 000 OC 2
Parcelle n° 0021 - Feuille 000 OC 2
Parcelle n° 0020 - Feuille 000 OC 2
Parcelle n° 0019 - Feuille 000 OC 2
Parcelle n° 0018 - Feuille 000 OC 2
Parcelle n° 0017 - Feuille 000 OC 2
Parcelle n° 0015 - Feuille 000 OC 2

ÉTAPE 4 : ANALYSE CARTOGRAPHIQUE

Champ	Valeur	Exemple
Cassini*	Présent Absent	<i>Présent</i>
Etat-Major*	Présent Absent	<i>Absent</i>
Cad_Nap*	Présent Absent	<i>Absent</i>
Carte_Obs*	Expression libre	<i>Écoulement absent de l'ensemble des cartes anciennes</i>

ÉTAPE 5: ANALYSE DES CRITÈRES

Champ	Valeur	Exemple
Lit*	Oui/Non	<i>Oui</i>
Lit_Obs*	Expression libre	<i>Des berges peu marquées sont présentes</i>
Debit*	Oui/Non	<i>Non</i>
Debit_Obs*	Expression libre	<i>Débit observé uniquement lors d'épisodes pluvieux</i>
Source*	Oui/Non	<i>Non</i>
Source_Obs*	Expression libre	<i>Aucune source observée</i>

ÉTAPE 6: ANALYSE DE LA CONTINUITÉ AMONT-AVAL

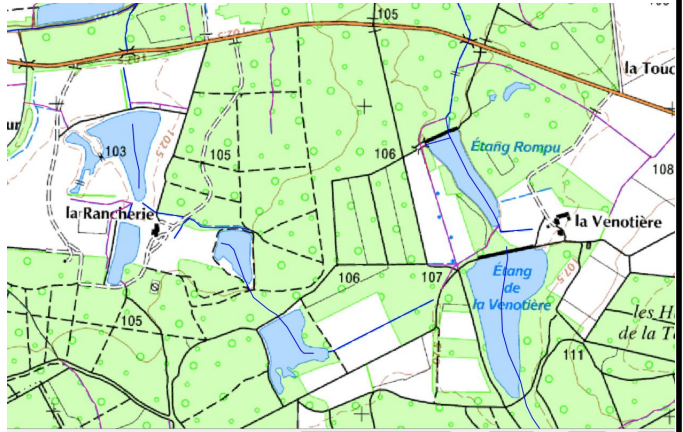

Champ	Valeur			Exemple
Ecoul_Amont	Cours d'eau Non cours d'eau	Indéterminé Inexistant	Non connu	<i>Non cours d'eau</i>
Ecoul_Aval	Cours d'eau Non cours d'eau	Indéterminé Inexistant	Non connu	<i>Cours d'eau</i>

NB : « Non connu » signifie que l'écoulement n'est pas présent sur la carte disponible sur le site de la préfecture

ÉTAPE 7: CERTIFICAT

« Je certifie sur l'honneur que les informations mentionnés dans le présent document sont exactes. »

ÉTAPE 8: PIÈCES JOINTES

Champ	Valeur	Exemple
Carte	A joindre si le pétitionnaire souhaite ajouter des informations concernant la localisation de l'écoulement	
Courrier	A joindre si le pétitionnaire souhaite accompagner sa demande d'un courrier à l'attention des services en charge de la police de l'eau	<p>Contact :</p> <p>Préfecture : 181, rue de Bourgogne 45042 ORLEANS CEDEX 1 DDT du Loiret : 131, rue du Faubourg Bannier 45000 ORLEANS</p>
DIT	A joindre si la demande d'expertise est réalisée dans le cadre d'une intention de travaux sur l'écoulement	<p>Soit par formulaire papier disponible ici Soit par démarche simplifiée disponible ici</p> 
Autre	Toute autre pièce jointe permettant de compléter la demande.	