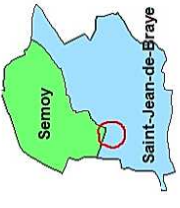


**Plan de Prévention des Risques Technologiques (PPRT)**  
 lié aux installations exploitées par la société **Depôts de Pétrole d'Orléans (DPO)** sur la commune de **SAINT-JEAN-DE-BRAYE**  
 approuvé par arrêté préfectoral du 25 SEP 2017







Communes de **SAINT-JEAN-DE-BRAYE** et de **SEMOY**






**Plan de zonage réglementaire**

Vu pour être annexé à l'arrêté préfectoral du 25 SEP. 2017

Le Préfet,  
 Jean-Marc FALCONE

- Légende :**
-  **Périmètre d'exposition aux risques**
  -  Limite périmètre d'exposition aux risques
  - Zonage réglementaire**
  -  **f** Zone d'interdiction
  -  **r** Zone d'autorisation sous conditions
  -  **B** Zone d'autorisation sous conditions
  -  **b** Zone grisee - Entreprise source à l'origine du PPRT

- Secteur potentiel de délaissement**
-  **Dp** Secteur potentiel de délaissement

- Éléments de repérage**
-  Bâti
  -  Limite de parcelles cadastrales
  -  Limite de commune

