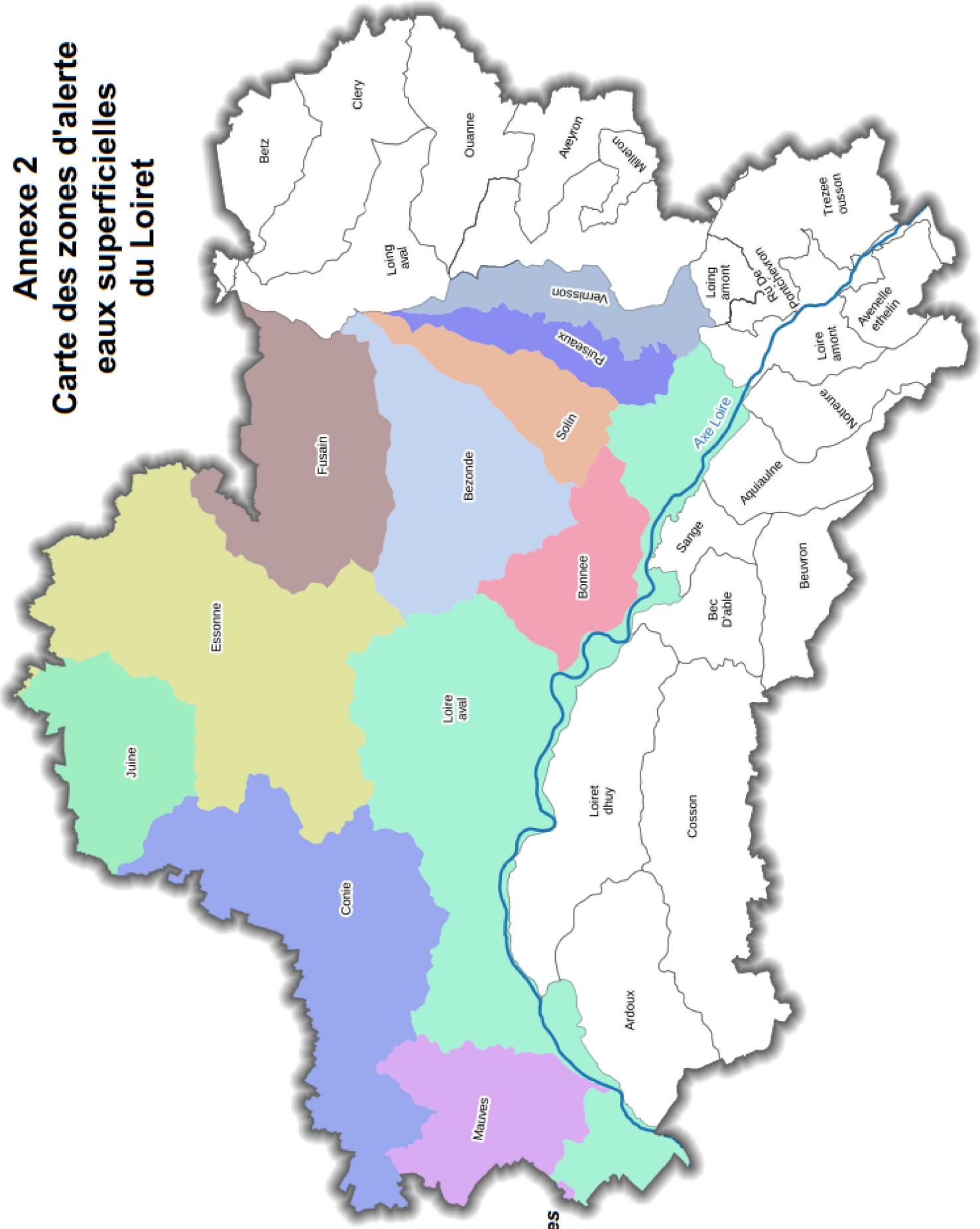



Annexe 2

Carte des zones d'alerte eaux superficielles du Loiret















Limites administratives

-  Département
-  Axe Loire

Eaux superficielles

Zones d'alerte

-  BEZONDE
-  BONNEE
-  CONIE
-  ESSONNE
-  FUSAIN
-  JUINE
-  LOIRE-AVAL
-  MAUVES
-  PUISEAUX
-  SOLIN
-  VERNISSON
-  ZA du Sud et Est Loiret