Légende

- Piste d'exploitation
- Piste de chantier

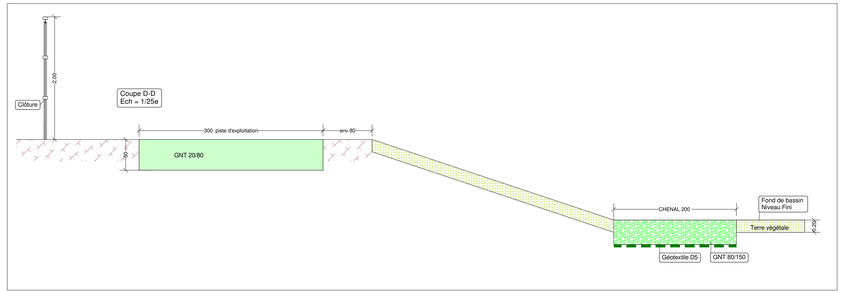

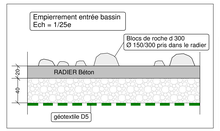

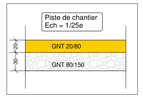

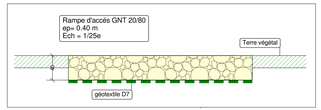

PLAN D'EAU

Bases de calcul
Calculé sur : Projet PTF
Altitude de remplissage : 107.74m

Résultats
Volume de remplissage : 5502.916
Surface de remplissage : 8893.56
Hauteur maximum de remplissage : 1.14m
Altitude de remplissage : 107.74m

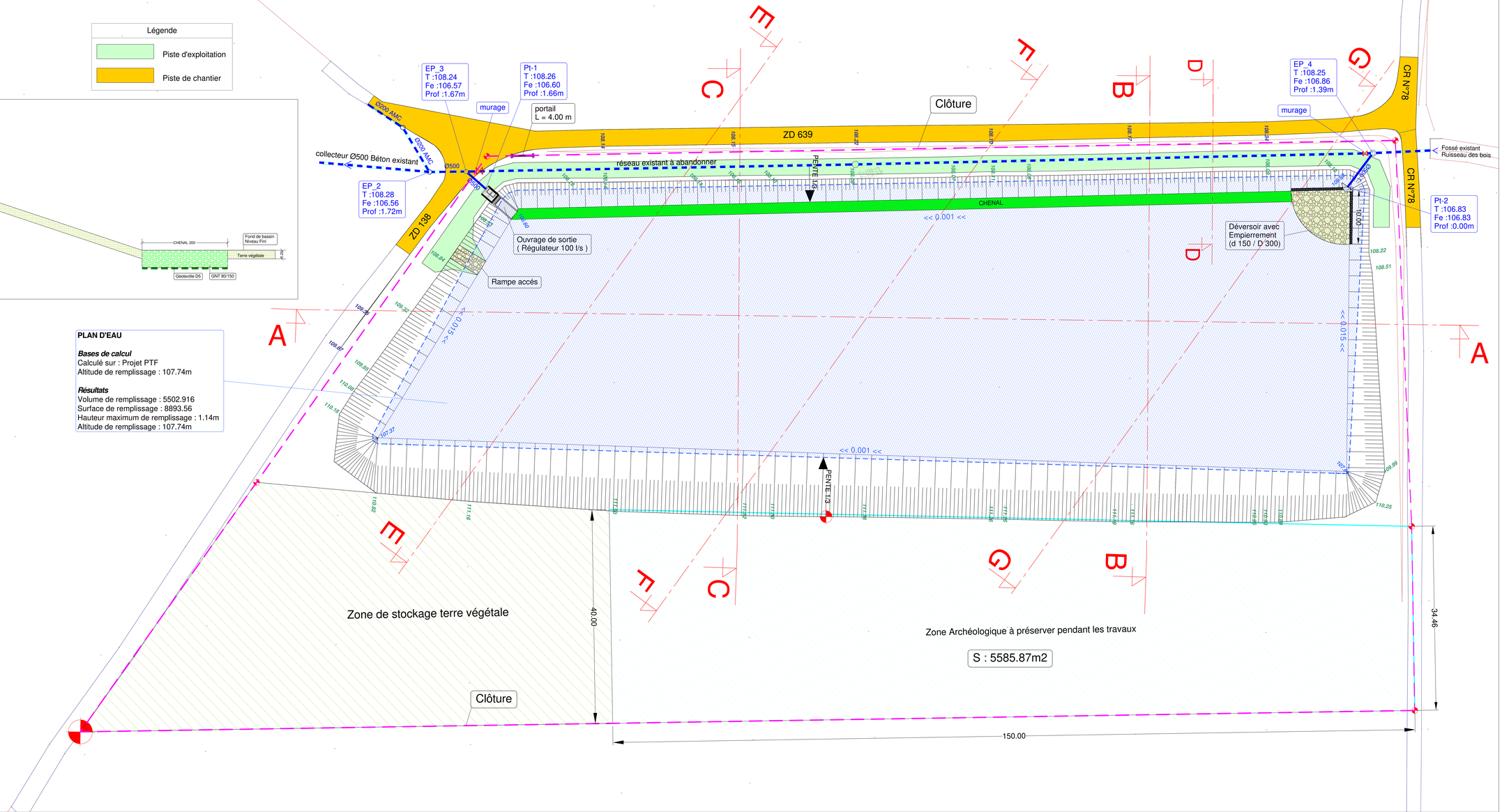

ORLÉANS MÉTROPOLE
Naturellement Val de Loire

Direction du Cycle de l'Eau
et des Réseaux d'Energie
1, rue Jacques Dufrasne
45380 La Chapelle Saint Mesmin
Tél : 02 38 78 49 49

Dossier de consultation
entreprise
Commune de CHECY

MALECOTIERE

BASSIN

Plan

Echelle :	Date :	Etabli par :	N° du plan
1/200	08/12/2021	I.Paulo	01

Indice	Date	Objet